

La Prensa[®]

Oriente

www.laprensaoriente.info



Iniciaron obras del intercambio vial del Aeropuerto JMC

El proyecto contempla la construcción de un intercambio vial de dos niveles tipo trébol, dos vías a desnivel, empalmar la carretera que viene desde la autopista Medellín – Bogotá en jurisdicción de Guarne con la vía hacia Rionegro y Llanogrande, la conexión de la variante Las Palmas con la doble calzada en altura y los lazos para ingresar y salir de esa doble calzada en altura desde las vías de Rionegro y Guarne, trabajos que se desarrollarán en cinco etapas, comenzando con la construcción del puente y la intervención de la vía hacia la autopista y pasos peatonales.

ALTIPLANO - Pág. 9

El Oriente Antioqueño se inquieta por la calidad del aire



La inquietud por la calidad del aire en el Oriente Antioqueño aumenta a medida que su dinámica comercial, mercado inmobiliario, tráfico vehicular y su densidad poblacional crecen, especialmente en los municipios que conforman el altiplano. La Organización Mundial de la Salud (OMS) reconoce la contaminación del aire como la amenaza medioambiental más peligrosa para la salud humana. En el mundo cada año hay millones de muertes y años de vida saludable perdidos por la exposición a la contaminación del aire.

ESPECIAL – Págs. 16 y 17

Víctor Gallego: una historia de vida y pasión por el periodismo


PROTAGONISTA – Pág. 19

Es prioridad en Rionegro, terminar Plan Vial financiado por Valorización

RIONEGRO – Pág. 20

7.400 millones en computadores para estudiantes de San Carlos

EMBALSES – Pág. 23



Escanee el código QR y lleve la versión digital de La Prensa Oriente

Año 6
Edición 68
ISSN 2745-2689



“Presidente Petro: la vaca está firme; continuará impulsada por la solidaridad de miles de Antioqueños y Colombianos”: Andrés Julián

Una ambiciosa iniciativa liderada por la gobernación de Antioquia espera recoger un billón de pesos para proyectos de infraestructura vial, orientados a mejorar la conectividad entre Antioquia y el resto del país. **Entre todos podemos hacerlo.**

1 ¿Dónde estarán los recursos recaudados?

La “vaca” está en una cuenta referenciada de Bancolombia en un convenio con la Secretaría de Hacienda departamental y esta entidad bancaria.

2 ¿Cómo puedes aportar?

Sólo a través de los canales digitales: <http://antioquia.gov.co>, PSE y Place to Pay.



Para hacer tu donación escanea el QR



El ABC “Vaca” por las vías: desde Antioquia por Colombia escanea el QR

Gregorio Orjuela Pérez - Diputado de Antioquia



Andrés Julián Rendón en evento de construcción PDD de Oriente – Foto: Gobernación

El Gobernador de Antioquia, Andrés Julián Rendón Cardona, presidió un encuentro con autoridades y dirigentes de la subregión, para avanzar en la construcción del Plan de Desarrollo “Por Antioquia Firme”, el cual se realizó en el municipio de El Santuario, con la presencia de la mayoría de los miembros del gabinete departamental, Alcaldes y dirigentes de los municipios.

Después de escuchar a los Alcaldes y voceros de la comunidad sobre las expectativas que tienen frente al proyecto del Plan de Desarrollo departamental, Rendón Cardona sostuvo que se plantearon muchas inquietudes, que no se escapan a la realidad departamental en materia de seguridad alimentaria y en seguridad que le proporcione tranquilidad a todos los orientales. “Aquí hay unos desafíos en materia de vivienda, pues la peor solución de vivienda es aquella que no termina por tomar lugar y entonces los ciudadanos terminan dándola por cuenta propia, a través de invasiones, de construcciones en zonas de alto riesgo, en las riberas de nuestros afluentes, así que hay una gran tarea por hacer en materia de vivienda, buscando sustituir a nuestros paisanos lo que hoy pagan en arriendo por el servicio de un crédito para su propia casa y en materia de infraestructura, necesitamos conectar al Oriente antioqueño con Pacífico uno, a través de la variante que pasa por Caldas, buscar que el Valle de La Miel se conecte con el Valle de San Nicolás, entre Caldas y El Retiro”.

Planteó el Gobernador la necesidad de conectar al Oriente de Antioquia con el Nordeste, con el Magdalena Medio. “Todas las regiones deben llegar de mejor manera a las vías de cuarta generación, para que así se habilite la generación de más riqueza y la consecución de mejores empleos”.

Las troncales inconclusas

Consultado sobre el encuentro con el Presidente Gustavo Petro en Apartadó, donde reiteró la solicitud de que se entreguen al Departamento las carreteras de cuarta generación inconclusas, como la troncal a Urabá, Rendón Cardona dijo que “Siempre hemos mantenido una posición respetuosa pero firme, defendiendo a

Oriente trabaja en un plan de desarrollo departamental incluyente y participativo

Antioquia con soluciones imaginativas. Si la Nación tiene problemas de recursos para honrar las obligaciones que tiene en materia de infraestructura vial, le hemos pedido insistentemente que nos entregue los tramos viales a su cargo, que nos habilite jurídicamente para nosotros poder invertir en ellos”.

Aunque el presidente Petro no dio una respuesta concreta a esa petición, el Gobernador sostuvo que “Siempre pienso en positivo. Yo creo que el Presidente, a pesar de las diferencias conceptuales que tenemos en distintos órdenes, dio un sí para establecer un camino de trabajo conjunto, para que ellos asuman unas tareas, como, por ejemplo, que puede ser la dotación de una gran infraestructura de servicios públicos para el Urabá antioqueño y nosotros poder avanzar en materia de infraestructura vial y conectar, no solo a Antioquia sino a Colombia, con el mar más próximo que podrían tener en el Caribe colombiano”.

Recordó el mandatario de los antioqueños que para terminar el Túnel del Toyo hacen falta 650.000 millones de pesos, que son obligación de la nación y esa obra terminará contando con ejecuciones cercanas a los cinco billones de pesos.



Asistentes Construcción Plan de Desarrollo, El Santuario – Foto: Gobernación

Uniando los municipios

Durante el encuentro, el Secretario de Infraestructura Física de Antioquia, Horacio Gallo, informó que la tarea que se propone la Gobernación es unir a los municipios con las carreteras troncales nacionales, para que ninguna localidad del departamento esté a más de 50 kilómetros de una vía nacional.

Además, se avanzará con la consolidación de los Circuitos Viales Estratégicos, que son fundamentales para unir las distintas regiones. “En el Oriente tenemos las vías Nariño – La

Dorada, Sonsón – Aguadas, el Circuito Vial de los Embalses, para el cual se definirá en junio cuál es el trazado que más le conviene a la subregión, una vía desde el municipio de Caldas por el río La Miel que saldrá a la vía de Las Palmas en la glorieta de Sancho Paisa, en jurisdicción de El Retiro, que se construirá a través de una alianza público privada”.

El proyecto contempla una vía desde El Retiro hasta el municipio de Santa Bárbara, para unir el Oriente con el Suroeste y otra iniciativa para mejorar la carretera desde Alejandría hacia San Roque, para unir esta región con el Nordeste.

Líneas del Plan de Desarrollo

El Presidente de la Asamblea Departamental, Andrés Felipe Bedoya, anunció por su parte que cuando se presente a esa corporación el proyecto de Ordenanza para aprobar el Plan de Desarrollo, se realizarán sesiones descentralizadas en las diferentes regiones, para que la comunidad participe en la discusión de la iniciativa. Informó que entre el 15 y el 20 de abril se espera que el Gobernador radique el proyecto de Plan de Desarrollo en la Asamblea, aunque ya entregaron a los Diputados un anteproyecto.

Manuel Naranjo, Director de Planeación del Departamento, explicó que después de los encuentros regionales que se han realizado para exponer el proyecto de Plan de Desarrollo, se presenta al Consejo Departamental de Planeación y a las Corporaciones ambientales con jurisdicción en Antioquia, para luego consolidar la propuesta que se presentará a consideración de la Asamblea, que será la hoja de ruta de la actual Administración.

Anunció el funcionario que el Plan de Desarrollo departamental contiene cinco líneas estratégicas: la primera que se llama Seguridad de la Democracia y la Justicia, con todos los componentes relacionados con la seguridad, la participación ciudadana, los derechos humanos y construcción de paz. La segunda línea se denomina Cohesión desde lo Social, con los componentes sociales del Plan; la tercera se llama Inversión desde la confianza, donde está la inversión pública asociada a la infraestructura para la competitividad y para la equidad; la cuarta se llama Sostenibilidad desde lo territorial, con

los componentes de vivienda, servicios públicos, medio ambiente y ordenamiento del territorio y finalmente, Autonomía desde la Gobernanza, que es la línea número cinco, donde se promueve la autonomía territorial desde la construcción participativa y desde la asociatividad territorial.

Particularmente para el Oriente, el Secretario de Planeación informó que se propiciará el desarrollo económico con el turismo, con planes regionales en este campo, que permitan que se conecten las subregiones del Altiplano, Bosques, Embalses y Páramos y desde la inversión pública lo que se pueda promover para la conectividad y los servicios estratégicos para la zona de Embalses.

La subregión en el plan de desarrollo. Al término del encuentro, el Alcalde de Rionegro, Jorge Rivas Urrea, informó que en la discusión del Plan de Desarrollo Departamental, se trazaron varias líneas para el Oriente, que tienen que ver con conectividad vial con andenes y ciclorrutas, el Catastro Multipropósito, agua potable y saneamiento básico, donde se requiere que las inversiones le apuesten a la calidad y cobertura de los servicios de acueducto y alcantarillado; la conectividad digital para las zonas más apartadas y garantizar que todos los niños y jóvenes tengan acceso al servicio de restaurante escolar.

El Alcalde de San Carlos, Santiago Daza, destacó el trabajo conjunto que están adelantando los mandatarios de los 23 municipios del Oriente, para avanzar en el camino del desarrollo sostenible a nivel de región. Indicó además que la Administración de San Carlos le está apuntando a proyectos en materia vial, como es la conexión San Carlos – Puerto Nare, San Carlos – San Luis – Chocó, proyectos que se unen a la visión del gobierno local para que San Carlos sea la Joya Turística del Oriente de Antioquia, el pueblo con más murales en toda Latinoamérica, para que todo el mundo conozca esos murales, las cascadas y las bellezas que tiene la localidad.

Érika Cardona, Alcaldesa del municipio de Nariño, expresó su satisfacción por el hecho de que el Plan de Desarrollo Departamental contemple la importancia estratégica de la subregión Páramo y consideró que estarán incluidos en este Plan, especialmente en lo relacionado con la protección del medio ambiente. »

El Alcalde de El Santuario, Martín Duque, informó que el Plan de Desarrollo municipal está enfocado en el crecimiento, no solamente en infraestructura, sino también en la parte social, para que la comunidad siga avanzando y espera que desde la Gobernación lo acompañen en esos propósitos.

Para la Alcaldesa de La Ceja, Ilbed Santa Santa, es importante que desde el gobierno departamental se esté hablando del proyecto vial Caldas – El Retiro – Montebello – Santa Bárbara, porque para su municipio esa carretera sería significativa para el desarrollo económico y anunció que su Administración le está apuntando principalmente a la doble calzada La Ceja – Rionegro y en mejorar la vía La Ceja – Rionegro por la vereda San Nicolás, para empalmar con el sector de Llanogrande.



Disposición de residuos, un tema prioritario

Ante la problemática de la disposición de residuos sólidos que tienen varios municipios del Oriente, el Gobernador afirmó que “Es muy urgente que los orientales nos apresuremos a encontrar una solución para una disposición más eficiente de los residuos sólidos. La mejor alternativa es la separación en la fuente, la economía circular, la educación, pero también hay que buscar soluciones de tal suerte que no nos sorprenda un cierre definitivo del relleno sanitario de La Pradera, con una emergencia sanitaria”.



Asociatividad territorial

En el encuentro de El Santuario, el Gobernador hizo un llamado a las autoridades y dirigentes del Oriente antioqueño para trabajar juntos por el bienestar de los coterráneos, al considerar que la mejor figura asociativa es el consenso para alcanzar ese objetivo. El mandatario dijo que, “En el pasado promoví la figura del Área Metropolitana, pero la experiencia me ha indicado que la mejor figura es la que decidan en consenso las autoridades locales y los ciudadanos de la región, que los motive a trabajar en conjunto para entregarle más bienestar a nuestros coterráneos”.



ALTIPLANO

Entregan más viviendas en El Santuario



Otras 27 familias del municipio de El Santuario recibieron las llaves de sus apartamentos en la Urbanización Entre Cantos, un proyecto que se oficializó en septiembre del año 2021, durante la pasada Administración de Juan David Zuluaga.

Este proyecto que se ha venido entregando por etapas, ha permitido a las familias del municipio acceder a su sueño de tener casa propia mediante la entrega de 120 unidades de vivienda, contando con la participación del Instituto para el Desarrollo de Antioquia, la Empresa de Vivienda de Antioquia y la administración municipal, con una inversión superior a los 15.000

millones de pesos. Según indicó la administración municipal, aunque ya se habían preseleccionado las personas que cumplieron con los requisitos para acceder a una solución de vivienda, hasta el inicio de este mes hubo nuevas inscripciones para seguir avanzando en superar el déficit de vivienda que tiene este municipio. Cada solución de vivienda queda con un costo aproximado a los 120 millones de pesos, de los cuales los beneficiarios dieron una cuota inicial correspondiente al 10% y la selección estuvo a cargo de Comfenalco, Caja de Compensación Familiar que también se sumó a la iniciativa y otorgó subsidios a algunos de sus afiliados.

Los apartamentos tienen un área entre 57 y 60 metros cuadrados, en un conjunto de consta de tres bloques, cada uno con dos torres y están ubicados en la calle Santander, a un lado de la estación de Bomberos, detrás del Centro de Desarrollo Agroindustrial que está en construcción.

SOCIAL

Hasta pronto, madre querida. Algún día volveremos a encontrarnos, y juntos cantaremos la canción de la vida, en la eterna primavera del cielo celestial.

Te amamos, madre.



La familia Gómez Castaño agradece los mensajes y compañía, con motivo del fallecimiento de nuestra madre Margarita Castaño Orozco QEPD.

Margarita María, Andrés Felipe, Carlos Humberto y demás familiares.



Comunicadores sociales: Especialistas no "toderos"

Karen Saavedra Segura

E-mail: karen.s.consultora@gmail.com

Web: <https://www.linkedin.com/in/karensaaseg/>

A menudo, nos enfrentamos a la errónea percepción de que los comunicadores sociales son "toderos", es decir, personas versátiles capaces de desempeñarse en múltiples roles. Desde redactar correos electrónicos simples hasta producir comerciales de televisión, se espera que los comunicadores sean hábiles en todos los aspectos del campo. Sin embargo, esta suposición subestima gravemente la complejidad y la necesidad de especialización en el ámbito de la comunicación.

La comunicación abarca un amplio espectro de disciplinas, que van desde el periodismo hasta la publicidad, desde las relaciones públicas hasta la comunicación corporativa. Cada una de estas áreas demanda conjuntos de habilidades específicas, conocimientos especializados y una comprensión profunda de su respectiva audiencia y contexto. Esperar que un comunicador sea experto en todas estas áreas es, sencillamente, irrealista.

Considerar al comunicador como un "toderos" no solo resulta injusto para

quienes laboran en el campo, sino que también puede menoscabar la calidad del trabajo generado. Cuando se le exige al comunicador desempeñar múltiples roles y responsabilidades para los cuales no está adecuadamente preparado, es probable que el resultado sea una comunicación superficial, ineficaz e incluso perjudicial.

Tomemos el periodismo como ejemplo. Los periodistas son entrenados para investigar, verificar hechos, entrevistar fuentes, y escribir historias de manera clara y precisa. Sin embargo, esperar que un periodista también sea un experto en diseño gráfico para crear infografías o en edición de video para producir contenido multimedia es simplemente irrazonable. Estas son habilidades especializadas que requieren tiempo y práctica para dominarlas, y no es realista esperar que un periodista las posea automáticamente.

Lo mismo ocurre en el mundo de la publicidad. Un creativo publicitario puede ser brillante en la generación de ideas creativas y persuasivas, pero eso no significa necesariamente que tenga las

habilidades técnicas para diseñar y producir anuncios impresos o comerciales de televisión. Estas son habilidades especializadas que requieren formación y experiencia específicas.

Por otra parte, la sub-remuneración y la devaluación de los comunicadores debido a la percepción del "toderos" es un tema que merece una atención cuidadosa y reflexiva. Cuando los empleadores y la sociedad en general consideran que los comunicadores deben ser capaces de desempeñar múltiples funciones sin una compensación adecuada, se perpetúa una cultura que subvalora el trabajo y la experiencia de estos profesionales.

Esta expectativa de versatilidad puede conducir a una carga de trabajo excesiva y a una falta de reconocimiento por parte de los empleadores. Los comunicadores se ven obligados a asumir una variedad de tareas, como la redacción de contenidos, la gestión de redes sociales e incluso la producción de materiales audiovisuales, sin recibir

un salario acorde con la complejidad y el valor de su trabajo. Esto puede llevar a un agotamiento físico y emocional, así como a una disminución en la calidad del trabajo realizado.

Es hora de reconocer y valorar la especialización en el campo de la comunicación. La diversidad de habilidades y conocimientos entre los profesionales de la comunicación enriquece el campo y permite una comunicación más efectiva y auténtica.

Por tanto, cuando nos encontremos ante el desafío de la comunicación, recordemos que ser especialista en un área específica no es una debilidad, sino una fortaleza. Reconozcamos la diversidad de talentos en nuestro campo y unamos esfuerzos para promover una comunicación auténtica, significativa y efectiva en todos los aspectos de la vida moderna.

** Candidata a Doctor en Comunicación, Magister en Comunicación y Especialista en Desarrollo Social. Más de una década de experiencia en el campo de la comunicación y la gestión social.*

**Las opiniones expresadas en esta columna de opinión son de exclusiva responsabilidad de su autor y no reflejan, necesariamente, los puntos de vista de La Prensa Oriente.*

La Prensa
Oriente 

Director

Carlos Humberto Gómez
Contacto: 312 292 5249
E-mail: director@laprensaoriente.info

Director de Logística

Luis Alfonso Gómez

Periodistas

Juan Sebastián Gómez
Juan Andrés Valencia A
Julio César Jaraba E

Periodista Deportivo

Roberto Urrea Palacio

Fotografía:

Andrés Felipe Gómez
Héctor Hernán Gómez
Juan Esteban Usma

Corrección

Leidy María Arias

Diseño

Sara López Orozco
Contacto: 310 517 1997

Colaboradores

Julio César Orozco
María Isabel Gómez David

Sitio Web:

www.laprensaoriente.info/

Redes Sociales

Facebook: La Prensa Oriente
Twitter: @LaPrensaOriente
Instagram: @LaPrensaOriente

Dirección:

Calle 51 No. 50-53 Of. 301
Centro histórico Rionegro, Antioquia

Somos un medio plural, objetivo
e independiente

Oriente Antioqueño, Marzo de 2024

Afiliado a:



EMPRESAS PÚBLICAS DE LA CEJA E.S.P.



En cumplimiento a lo dispuesto en las Resoluciones CRA 151 de 2001 y Resolución CRA 403 de 2006 "Información periódica a los usuarios", EMPRESAS PÚBLICAS DE LA CEJA – ESP informa a todos sus usuarios los costos de referencia aplicables para el mes de ENERO 2024 en el servicio público de Aseo.

Estos parámetros y variables estructurados conforme a las Resoluciones CRA 720 de 2015 y CRA 751 de 2016, fueron adoptados para el municipio de La Ceja.

Respecto a los aportes y subsidios, se continúan aplicando los porcentajes reglamentados por el Honorable Concejo Municipal mediante Acuerdo No. 01 del 03-03-2021

COSTOS DE REFERENCIA A \$ DE DICIEMBRE DE 2023, A FACTURARSE EN ENERO DE 2024

Costo de Barrido y Limpieza CBLS (\$/Suscriptor)	Costo de Comercialización CCS (\$/Suscriptor)	Costo de Limpieza Urbana CLUS (\$/Suscriptor)	Costo de Recolección y Transporte CRT (\$/Tonelada)	Costo de Disposición Final CDF (\$/Tonelada)	Costo de Tratamiento de Lixiviados CTL (\$/Tonelada)	Valor Base de Remuneración Aprovechamiento VBA (\$/Tonelada)	Costo Fijo Total CFT (\$/Suscriptor)	Costo Variable No Aprovechables CVNA (\$/Tonelada)	Valor Base de Remuneración Aprovechamiento VBA (\$/Tonelada)
\$5,529.48	\$2,876.15	\$3,415.63	\$113,674.88	\$179,694.28	\$3,036.08	\$265,947.90	\$11,821.26	\$296,405.24	\$265,947.90

TARIFA A APLICAR POR ESTRATO Y CLASE DE USO DESPUES DE SUBSIDIOS O CONTRIBUCIONES. TARIFAS A \$ DE DICIEMBRE DE 2023 CON EL SERVICIO DE ACUEDUCTO

ESTRATOS Y SECTORES	TRBL	TRLU	TRNA	TRRA	TRA	TARIFA			Tarifa \$/Suscriptor	% de Subsidios y/o Contribuciones	Valor del Subsidio y/o Contribución \$/Suscriptor	Neto a pagar \$/Suscriptor
						FIJA	VARIABLE NA	APROV				
Residencial Estrato 1	0.0007	0.0009	0.0321	0.0013	0.0044	\$ 11,821.26	\$ 10,385.15	\$ 1,158.74	23,365.15	-70.00%	-\$ 16,355.61	\$ 7,009.55
Residencial Estrato 2	0.0007	0.0009	0.0350	0.0013	0.0044	\$ 11,821.26	\$ 11,228.72	\$ 1,158.74	24,208.72	-40.00%	-\$ 9,683.49	\$ 14,525.23
Residencial Estrato 3	0.0007	0.0009	0.0366	0.0013	0.0044	\$ 11,821.26	\$ 11,710.97	\$ 1,158.74	24,690.97	-15.00%	-\$ 3,703.65	\$ 20,543.78
Residencial Estrato 4	0.0007	0.0009	0.0407	0.0013	0.0044	\$ 11,821.26	\$ 12,916.45	\$ 1,158.74	25,896.45	0.00%	\$ 0.00	\$ 25,374.63
Residencial Estrato 5	0.0007	0.0009	0.0496	0.0013	0.0044	\$ 11,821.26	\$ 15,568.39	\$ 1,158.74	28,548.39	50.00%	\$ 14,274.20	\$ 42,039.86
Residencial Estrato 6	0.0007	0.0009	0.0610	0.0013	0.0044	\$ 11,821.26	\$ 18,943.26	\$ 1,158.74	31,923.26	60.00%	\$ 19,153.96	\$ 50,242.30
Pequeño Productor Comercial 1	0.0007	0.0009	0.0594	0.0013	0.0044	\$ 11,821.26	\$ 18,461.30	\$ 1,158.74	31,441.30	50.00%	\$ 15,720.65	\$ 46,379.22
Pequeño Productor Comercial 2	0.0007	0.0009	0.0992	0.0013	0.0044	\$ 11,821.26	\$ 30,273.94	\$ 1,158.74	43,253.94	50.00%	\$ 21,626.97	\$ 64,098.18
Pequeño Productor Industrial 1	0.0007	0.0009	0.0594	0.0013	0.0044	\$ 11,821.26	\$ 18,461.30	\$ 1,158.74	31,441.30	30.00%	\$ 9,432.39	\$ 40,195.32
Pequeño Productor Industrial 2	0.0007	0.0009	0.0992	0.0013	0.0044	\$ 11,821.26	\$ 30,273.94	\$ 1,158.74	43,253.94	30.00%	\$ 12,976.18	\$ 55,551.76
Pequeño Productor Oficial 1	0.0007	0.0009	0.0594	0.0013	0.0044	\$ 11,821.26	\$ 18,461.30	\$ 1,158.74	31,441.30	0.00%	\$ 0.00	\$ 30,919.48
Pequeño Productor Oficial 2	0.0007	0.0009	0.0992	0.0013	0.0044	\$ 11,821.26	\$ 30,273.94	\$ 1,158.74	43,253.94	0.00%	\$ 0.00	\$ 42,732.12

Las tarifas techo de los Grandes Productores Aforados serán las siguientes:

GRAN PRODUCTOR AFORADO (\$/ton)	VALOR A PAGAR
GP Comercial (\$/ton)	\$444,607.86
GP Industrial (\$/ton)	\$385,326.81
GP Oficial (\$/ton)	\$296,405.24

De las anteriores tablas se eniende que:

TRBL: Toneladas de Residuos de Barrido y Limpieza por Suscriptor

TRLU: Toneladas de Residuos de Limpieza Urbana por Suscriptor

TRNA: Toneladas de Residuos No Aprovechables por Suscriptor

TRRA: Toneladas de Residuos de Rechazo del Aprovechamiento por Suscriptor

TRA: Toneladas de Residuos Aprovechadas

Capacidad del Sitio de Disposición final

- Nombre del Sitio de Disposición Final: Relleno Sanitario Sector Rancho Triste.
- Resolución Autoridad Ambiental: Resolución CORNARE No. 1471 del 16 de abril de 1999.
- Vida Útil Promedio (m3): 30.348
- Vida Útil Promedio (Años): 2,3 AÑOS

NOTA 1: Los valores negativos indican que se está aplicando un Subsidio y los positivos hacen referencia a un aporte solidario.

NOTA 2: Según lo reglamentado en el artículo 125 de la Ley 142 de 1994 y Título III de la Resolución CRA 720 de 2015, los Costos de Referencia se actualizarán cada vez que los índices acumulados (\$MLV, IPC, IPCC, IOEXP) se incrementen en un porcentaje mayor o igual al 3% según información oficial reportada por el DANE. A su vez, las tarifas presentaran movilidad mensual dependiendo de las variables tarifarias contenidas en la Res CRA 720/15.

NOTA 3: Dentro del Costo de Disposición Final se está incluyendo el cobro del Incentivo al aprovechamiento y tratamiento de residuos (VIAT), dando cumplimiento al decreto 2412 de 2018 del Ministerio de Vivienda Ciudad y Territorio.



**Actualidad
Oriente**

www.actualidadoriente.com.co



La vaca por las vías de Antioquia sigue en firme: Gobernador Andrés Julián

A pesar de los cuestionamientos que ha hecho el Presidente Gustavo Petro por la iniciación de una "vaca" para reunir recursos con destino a terminar la financiación de las Vías 4G que se construyen en Antioquia, el Gobernador Andrés Julián Rendón Cardona fue enfático en que el proceso continúa, aunque las consignaciones solo podrán hacerse por vía electrónica y no en dinero efectivo, para prevenir el ingreso de dineros de dudosa procedencia, como sugirieron algunos, que estaría pasando.

La posición del Presidente cambió con relación a la imposibilidad de que la nación entregue los dineros necesarios para terminar la construcción de las vías 4G, una hacia Urabá que incluye el Túnel del Toyo y Pacífico uno y dos, por el Suroeste antioqueño, al afirmar en su cuenta de X, refiriéndose al mandatario de los antioqueños, que "Podremos conversar cuando quiera sobre la realidad financiera de las 4G y posibles soluciones", a lo que Rendón Cardona respondió "Claro que

podemos conversar y hablar sobre cómo terminamos las 4G, por el bien de todos".

Como se ha informado, para terminar el Túnel de Toyo y las vías a cielo abierto complementarias, se presenta un déficit en el presupuesto de 650.000 millones de pesos, cantidad sobre la cual funcionarios del gobierno nacional han dicho que no se dispone, a pesar de que el proyecto es responsabilidad de la Nación.

Ante ese hecho y por iniciativa del expresidente Álvaro Uribe Vélez, se inició una recolecta, o "vaca" como se dice en Antioquia, para conseguir recursos que permitan terminar las obras, pero desde el principio el Presidente Gustavo Petro cuestionó el proceso, e incluso puso en duda la procedencia de las donaciones.

Priorizar inversiones

Durante el encuentro "Gobierno con el pueblo", que se realizó en Apartadó recientemente, el Presidente Petro Urrego reafirmó que la vía a Urabá y el

Túnel del Toyo tienen un déficit de 650.000 millones de pesos, afirmando que los estudios para las vías 4G estaban mal hechos.

Ante esa situación, el Gobernador Rendón Cardona le recordó que en comunicación del ocho de marzo último, le solicitó al mandatario nacional que entregara esas vías al gobierno departamental, donde se buscaría una alternativa para financiar la terminación, a lo cual se negó el Presidente. En Apartadó, el Presidente Petro Urrego propuso que se hiciera un pacto entre el gobierno nacional, el departamental y el gremio bananero de Urabá, para financiar, entre todos, la terminación de la vía troncal y el túnel, afirmando que, desde su modo de pensar, para los habitantes de Urabá es más prioritario el acueducto regional y algunos acueductos municipales, antes que la carretera.

Dirigiéndose al mandatario de los antioqueños, Petro Urrego sostuvo que "Se trata de dos visiones diferentes de gobernar. De lo que se trata es de establecer cuáles de las

visiones diferentes se pueden encontrar, así no pensemos de la misma manera, sino que hay que lograr los caminos comunes, porque usted y yo tenemos una responsabilidad que el pueblo nos asignó al elegirnos. Eso implica el trabajo de ver dónde están los puntos comunes, que pueden juntar al gobierno de Antioquia con el gobierno nacional".

Sobre este, el mandatario nacional sostuvo que lo primero es el agua que actualmente se usa para el banano, que se entregue el agua para todos los municipios de Urabá. "Ese debería ser el primer pacto, un acueducto regional que vale un billón de pesos. El túnel del Toyo vale cinco billones y el acueducto regional un billón" y se preguntó: ¿Qué priorizamos?

Ahora que los gobernantes nacional y departamental han dicho que se puede hablar para buscar alternativas, se esperan nuevos contactos en el mes de abril para ese efecto, pero mientras tanto, "la vaca por las vías de Antioquia sigue firme".

Llegamos a

Llanogrande

PARA SEGUIR ILUMINANDO
— la vida —
de miles de personas

- Especialistas en retina, córnea, plástica ocular, glaucoma, uveología, baja visión y contactología.
- Consulta de oftalmología y optometría.
- Valoración sin costo para cirugía refractiva.
- Ayudas diagnósticas y terapéuticas (tratamiento de ojo seco y yag láser).
- Óptica.

Escanea y
AGENDA
TU CITA



Pide tu cita:

 (604) 4440593

 (+57) 322 504 05 44

Atendemos
pacientes

Particulares.

Pólizas: Allianz, Axa Colpatria, Mapfre, Seguros Bolívar, Sura.

Medicina Prepagada: Colmédica, Colsanitas, Coomeva, Medplus, Medisanitas.

Convenios: Ecopetrol.

Clínica de Oftalmología
Sandiego
Vemos por ti

www.clinicasandiego.com.co

Encuétranos en la


CLÍNICA
LLANOGRANDE
En el corazón de todos



Fotos: Alcaldía de La Unión

Seguimos avanzando, dice Alcaldesa de La Unión

La mandataria de La Unión, Carmen Judith Valencia Moreno, dijo que los primeros meses han sido de mucho trabajo, pero sigue avanzando. Revisando lo que recibió y construyendo sobre lo construido, destaca entre ellas, “las obras que se ejecutan para mejorar el servicio de acueducto, ya que la presión del agua es muy baja y para ello se ejecutan inversiones por 7.200 millones de pesos para optimizar el servicio y buscar otras fuentes de abastecimiento, también se está mejorando la planta de tratamiento de aguas residuales, con una inversión de 4.800 millones de pesos.”

Según le dijo a **La Prensa Oriente**, para poner a andar bien la Administración, en el mes de febrero se contrató el personal para los procesos deportivos y culturales, personal de salud y de otros sectores, porque en municipios como este, el personal de apoyo se contrata por prestación de servicios. A nivel deportivo hay más de 2.000 niños y jóvenes inscritos en los diferentes programas, incluso en la zona rural que era lo que pedía la comunidad, con la participación de 14 monitores; además se iniciaron los programas de capacitación en la Casa de la Cultura.

“Creo que han sido unos meses de mucha gestión, porque hemos iniciado con lo que propusimos en campaña y el Plan de Desarrollo va a ser la ruta para estos cuatro años, para poder adelantar los proyectos y los sueños que tenemos para nuestro municipio”, afirmó la Alcaldesa.

Adicionalmente, se iniciaron gestiones con Secretarios del gobierno departamental, con la Secretaría de Infraestructura Física para la construcción de placa huellas, con la Gerencia de Servicios Públicos para un carro recolector de residuos, con la Secretaría de Medio Ambiente un programa de siembra de árboles, “y se está trabajando mucho en el tema de la seguridad, que es uno de los aspectos que más nos preocupa a los mandatarios del Oriente, que busca tener un territorio seguro.”

Construcción de variantes

Considera la alcaldesa Valencia Moreno que en el municipio de La Unión se deben proyectar dos variantes, para que la vía hacia Sonsón y los demás municipios del Suroriente no crucen por el centro de la localidad. Del superávit que quedó del año pasado se destinarán 1.400 millones de pesos para los diseños de una primera variante y así proceder a gestionar los recursos



para la construcción con el Invias; esta es una de las grandes proyecciones que tiene la Administración. La variante sería por el sector de El Edén, no lejos del centro del municipio, con el propósito de no quedar aislado completamente.

La Alcaldesa informó que este año se actualizará el Plan Básico de Ordenamiento Territorial, con el propósito de visualizar las obras que se requieren hacia el futuro, entre las que se encuentran la identificación de nuevas fuentes de abastecimiento del acueducto, más instituciones educativas y las normas para el desarrollo urbanístico de esta población. Para ese nuevo PBOT, se tendrá en cuenta la planeación regional en materia de vías y de seguridad y se establecerán medidas para proteger las zonas

agropecuarias que tiene La Unión; lo mismo que las condiciones para el asentamiento de industrias en la jurisdicción.

Lo estamos haciendo y lo haremos muy bien

La mandataria reitera su mensaje para la ciudadanía, “la estamos donde toda, estamos gestionando, estamos trabajando, vamos a ser responsables con lo propuesto, por cumplir ese Plan de Gobierno por el cual fui elegida, que lo estamos haciendo bien, que lo hacemos con amor y que la única pretensión es servirle a mi municipio y dejar huella trayendo cosas grandes para La Unión”.

Agregó que las mujeres que actualmente se desempeñan como Alcaldesas, tienen que ser un referente para las demás mujeres, mostrar que las cosas se pueden lograr, ser modelo en organización, unas buenas administradoras. “Pienso que hay mucha calidad en las mujeres elegidas como Alcaldesas en municipios del Oriente, todas con diferentes formas de ser, pero con una capacidad de servicio indudable. Fuera de que somos políticas, somos mujeres de hogar y a pesar de todo lo que tenemos que hacer, lo estamos haciendo y lo haremos muy bien”.

EMBALSES

El Peñol avanza en programas de educación

Varios programas para fortalecer la educación se han concretado en los primeros meses de la Administración de la Alcaldesa Sandra Duque Velásquez, dentro del propósito de transformar el municipio a través de la educación.

Se destaca dentro de los logros la llegada al municipio de El Peñol de la institución Universitaria Instituto Técnico Metropolitano, para ofertar programas con matrícula cero. Los programas que inicialmente se ofrecerán son Administración de Empresas y Diseño y programación de Software, con una modalidad mixta presencial y virtual, los cuales comenzarán en el segundo semestre del presente año. Los interesados, quienes solo tendrán que pagar el carné, pertenecientes a los estratos uno, dos y tres, pueden conseguir

más información en la Secretaría de Educación, Cultura y Juventud del municipio.

“Esto es muy importante porque vamos a tener un programa de vanguardia para que la juventud se anime a educarse para el futuro. Hoy más que nunca, le decimos al municipio que estamos trabajando para transformarlo por medio de la educación”, afirmó la Alcaldesa Sandra Duque.

Apoyo a estudiantes

De otro lado, la Secretaria de Educación Cultura y Juventud de El Peñol, Sandra Hincapié, informó que 40 estudiantes del grado 11, pertenecientes a las Instituciones Educativas León XIII, Palmira e Institución Educativa Guamito, se verán beneficiados con el programa

Semestre Cero, gracias a una alianza con la Corporación Gilberto Echeverri Mejía. “Seguimos apostándole a mejorar la calidad educativa de nuestros estudiantes, para que tengan bases sólidas, que faciliten el acceso, a la educación superior”, indicó la funcionaria.

Explicó que los estudiantes tendrán la posibilidad de recibir toda esta capacitación, con el respaldo de profesores de instituciones de educación superior, universidades que se vincularán a este programa con contenidos ajustados y relevantes que permitan mejorar los resultados en las pruebas Saber 11 y facilitar el acceso a la educación superior.

Adicionalmente, la Alcaldesa Sandra Duque Velásquez se reunió con el

Director de Infraestructura Educativa de Antioquia, la Coordinadora de Proyectos y el Director Regional Aguas de Cornare, con el fin de generar alianzas que les permitan mejorar los ambientes de aprendizaje y el acceso a la permanencia en el sistema educativo.

Otra buena noticia para El Peñol, es que la Institución Educativa Palmira fue seleccionada desde la Secretaría de Educación y Cultura de Antioquia, para realizar una prueba piloto sobre un proyecto de jornada extendida. “Fueron seleccionadas dos Instituciones Educativas del departamento, otra en El Bagre, en las cuales se llevarán a cabo jornadas complementarias, para fortalecer procesos pedagógicos en áreas específicas, como informática, inglés, cultura y deporte”, se indicó.



Caminar hacia ciudades sostenibles ¿Estamos preparados para dar el paso?

Por: María Isabel Gómez David*
E-mail: migomezdavid@gmail.com

En un recorrido significativo a través de 23 ciudades de nuestro país, se ha hecho presente una realidad que cada vez cobra más fuerza; la preocupación por el medio ambiente, la gestión del agua, la planificación urbana y la gestión del riesgo, como un clamor principal en los gobiernos y habitantes de nuestras ciudades. Esta consciencia ambiental no solo inspira este artículo, sino que además refleja un sentir colectivo en aumento: transformar nuestras ciudades en espacios urbanos sostenibles.

En las últimas décadas, la población urbana ha crecido aceleradamente, concentrándose en un reducido número de ciudades. Se proyecta que para el 2050, el 86% de la población residirá en estos espacios urbanos. Actualmente, el 11% de los 17.600 municipios de América Latina y El Caribe (ALC) representan más de dos tercios de toda la población urbana. Con más de la mitad de la población mundial viviendo en áreas urbanas, la promoción de la sostenibilidad se vuelve crucial. (<https://planetasostenible.co/>, 2023).

Este crecimiento y los impactos del

cambio climático plantean desafíos significativos para la sostenibilidad de las ciudades en ALC, llamando la atención de diversos organismos internacionales, quienes han priorizado el tema del cambio climático en sus agendas debido a su importancia global y sus amplias implicaciones en áreas como la economía, el medio ambiente, la salud y la seguridad. La Organización Mundial de la Salud (OMS), reconoce que el cambio climático representa una grave amenaza para la salud pública global; el Banco Interamericano de Desarrollo (BID), ha integrado consideraciones climáticas en sus operaciones de desarrollo; el Fondo Monetario Internacional (FMI), reconoce que el cambio climático puede tener efectos importantes en la estabilidad macroeconómica y financiera; y la Organización de las Naciones Unidas (ONU), ha coordinado las negociaciones internacionales sobre cambio climático y la cooperación entre los países para reducir las emisiones de gases de efecto invernadero.

En Colombia, esta realidad presente

exige una reflexión más profunda para caminar hacia un futuro de ciudades sostenibles. Nuestras ciudades experimentan una rápida transformación urbana. En las ciudades intermedias como Envigado, Rionegro, Chía, Fusagasugá, Zipaquirá, Yopal, Villavicencio, Bello, Itagüí, Piedecuesta, Girón, Floridablanca, Soledad, Malambo, y Jamundí, entre otras, se ha concentrado la mayor demanda de vivienda, ejerciendo una gran presión sobre las zonas urbanas. Los factores de crecimiento de la población están dados por la oferta inmobiliaria, el bajo costo de vida respecto a las ciudades capitales, el acceso a servicios públicos y la cercanía a fuentes de trabajo (DANE, 2021). Sin embargo, estas ciudades por su tamaño y dinamismo tienen un gran potencial para convertirse en modelos de sostenibilidad urbana. Sus características únicas les permiten implementar estrategias de gestión urbana sostenible que coadyuven a disminuir el impacto del cambio

climático, aprovechar el potencial de las ciudades, promover proyectos sostenibles, e implementar políticas públicas adecuadas que fortalezcan la participación ciudadana.

Caminar hacia ciudades sostenibles no solo significa mejorar la calidad de vida, sino también impulsar un desarrollo económico inclusivo, preservar el medio ambiente y garantizar un equilibrio social para enfrentar los desafíos de la urbanización desenfrenada y lograr un futuro sostenible.

Entonces, ¿Estamos preparados para abordar estos desafíos y aprovechar estas oportunidades, de construir prosperidad con sostenibilidad, responsabilidad, transparencia y participación, y dar el paso definitivo hacia ciudades sostenibles? ¿Qué acciones podemos tomar para construir ciudades sostenibles?

*Ingeniera Industrial, Master of Business Administration

*Las opiniones expresadas en esta columna de opinión son de exclusiva responsabilidad de su autor y no reflejan, necesariamente, los puntos de vista de La Prensa Oriente.

VERDELIMPIO COLOMBIA S.A.S E.S.P INFORMA A LA COMUNIDAD

En cumplimiento al artículo 1.3.4.6. "Control Social a las Personas Prestadoras de Servicios" de la resolución CRA 151 de 2001, se publica la siguiente información desde agosto 1 a DICIEMBRE 31 de 2023:



Indicadores de Gestión según resolución CRA 12/95 unificada en la resolución CRA 943/21

INDICADOR	LOGRO VIGENCIAL ACTUAL	VALOR META VIGENCIAL
Cobertura aseo (%)	100	90
Rotación de cartera (días)	191,9	55
Ejecución de inversiones (%)	100	100
Índice de eficacia laboral (\$)	110,261	80,000
Índice disposición final (%)	100	100
Continuidad servicio aseo (%)	100	100
Eficiencia del recaudo (%)	39	95

2. Suscriptores del Servicio Público Domiciliario de Aseo

ESTRATO	DICIEMBRE
1	2,414
2	11,281
3	22,467
4	13,049
5	4,754
6	1,507
Industrial	1,086
Comercial	6,801
Oficial	230
TOTAL	63,589

4. Facturación del Servicio Público Domiciliario de Aseo.

MES	TOTAL MES
Septiembre	\$1,651,999,480
Octubre	\$1,639,877,883
Noviembre	\$1,737,421,054
Diciembre	\$2,171,786,801
TOTAL	\$7,201,085,218

6. Número de Peticiones, Quejas y Recursos PQR del Servicio Público Domiciliario de Aseo

FORMULADAS	ATENDIDAS
120	120

7. Niveles de continuidad del servicio: **es del 100%**

8. Costo unitario por disposición final: **\$27,979.82.**

9. Costo unitario tonelada de recolección y transporte: **\$193,659.**

10. Tiempos de suspensión promedio del servicio: **es del 0%**

11. Toneladas Recolectadas y Dispuestas en el Relleno Sanitario Parque Ambiental La Pradera de agosto a diciembre de 2023: **22,844.32 ton**

3. Subsidios, contribuciones y déficit de subsidios

Los subsidios y aportes solidarios del año 2023, en el Municipio de Rionegro, se aplicaron de acuerdo a lo establecido en el acuerdo municipal 002 del 28 de febrero de 2022.

MES	APORTES RECAUDOS	SUBSIDIOS OTORGADOS	APORTES DEL MUNICIPIO
Septiembre	251,108,132	178,310,546	72,797,586
Octubre	341,473,901	245,453,147	96,020,754
Noviembre	341,806,112	252,157,726	89,648,386
Diciembre	357,157,121	253,356,453	103,800,668
TOTAL	1,291,545,266	929,277,872	362,267,394

5. Variación porcentual de la tarifa

ESTRATO	PORCENTAJE
Residencial 1	-70%
Residencial 2	-40%
Residencial 3	-15%
Residencial 4	0%
Residencial 5	50%
Residencial 6	60%
Comercial	50%
Industrial	30%
Oficial	0%

ESTRATO	TARIFA (AGOSTO 2023)	TARIFA (DICIEMBRE 2023)	VARIACIÓN
Residencial 1	\$7,701	\$7,714	0.16%
Residencial 2	\$15,808	\$15,830	0.14%
Residencial 3	\$22,723	\$22,751	0.12%
Residencial 4	\$27,698	\$27,722	0.08%
Residencial 5	\$44,732	\$44,738	0.01%
Residencial 6	\$52,037	\$52,004	0.06%
Comercial	\$62,393	\$62,234	0.25%
Industrial	\$54,074	\$53,937	0.25%
Oficial	\$41,595	\$41,490	0.25%

OBSERVACIONES

- La empresa inicio operaciones en agosto 1/23.
- Respecto a la rotación de cartera se tiene ese valor ya que desde EPM se factura un mes después y la distribución de la misma se realiza por ciclos en los que puede ser al mes siguiente.
- Se tiene una eficiencia del recaudo del 39% ya que la empresa tuvo su primer recaudo en el mes de noviembre esto por motivo de corte de facturación y recaudo de EPM.



Intercambio vial de dos niveles tipo trébol – Imagen de render: Gobernación

Iniciaron obras del intercambio vial del Aeropuerto JMC

En acto protocolario realizado el pasado 18 de marzo, la Gobernación de Antioquia, a través de la Secretaría de Infraestructura Física y la Concesión Túnel Aburrá Oriente, dieron por iniciados los trabajos para la construcción de un intercambio vial en donde ahora está la glorieta externa del Aeropuerto José María Córdova, proyecto que demandará inversiones por 67.000 millones de pesos y que estaría concluido en dos años.

El proyecto contempla la construcción de un intercambio vial de dos niveles tipo trébol, dos vías a desnivel, empalmar la carretera que viene desde la autopista Medellín – Bogotá en jurisdicción de Guarne con la vía hacia Rionegro y Llanogrande, la conexión de la variante Las Palmas con la doble calzada en altura y los lazos para ingresar y salir de esa doble calzada en altura desde las vías de Rionegro y Guarne, trabajos que se desarrollarán en cinco etapas, comenzando con la construcción del puente y la intervención de la vía hacia la autopista y pasos peatonales a partir de rampas para facilitar la circulación de personas con movilidad reducida.

Según se informó, a pesar de la magnitud de la obra, no se

contemplan cierres totales de las vías y se garantizará el flujo vehicular. Previo al inicio de las obras, se desarrollaron las actividades correspondientes a la etapa preconstructiva que inició en noviembre del año pasado, en la cual se incluyeron la socialización, la gestión predial y la consolidación de las actividades ambientales.

La trascendencia de la obra

“Con esta obra aportamos a la generación de empleos y al desarrollo económico del Oriente antioqueño. El intercambio vial será una intersección a desnivel tipo trébol que contará con un puente vehicular doble calzada y conectores viales para descongestionar el flujo vehicular que confluye en la glorieta donde se unen el Aeropuerto José María Córdova, el túnel de Oriente y la vía al municipio de Guarne y la zona de Llanogrande”, afirmó Gustavo Ordoñez, Director ejecutivo de Odinsa Vías, socio mayoritario de la Concesión Aburrá Oriente.

La estructuración del proyecto tuvo en cuenta el estudio de aforo vehicular en el cual se contempla el incremento de la movilidad entre el Valle de Aburrá y el Valle de San Nicolás, la movilidad en torno del Aeropuerto y su futura ampliación, y



Glorieta actual ingreso Aeropuerto – Foto: Archivo La Prensa Oriente

la segunda etapa del Túnel de Oriente.

Durante el acto, el Gerente de la Concesión, Carlos Andrés Preciado, dijo que “En la Concesión Túnel Aburrá Oriente trabajamos de la mano de la Gobernación de Antioquia para ejecutar el proyecto de una manera articulada, generando el menor impacto posible en la circulación de los usuarios, que en horas pico puede alcanzar hasta 6.500 vehículos por hora. Además, desde noviembre de 2023 estamos realizando una gestión social permanente que promueve un relacionamiento armónico y una entrega de información directa con comerciantes y comunidad del área de influencia, para trabajar en equipo en este proyecto que traerá desarrollo a la región”.

¿Y las obras de ampliación del Túnel de Oriente?

Desde comienzos del año anterior, se había anunciado la construcción de este intercambio vial, financiado con recursos del Departamento y de la Concesión Aburrá Oriente, con los excedentes de los peajes de la vía por Santa Elena y del Túnel. Según esto, lo que seguirá faltando es la adecuación del segundo tubo del Túnel de Oriente, que ya está abierto y la construcción de las vías a cielo abierto para conformar la doble calzada desde el Aeropuerto hasta Medellín.

Sin embargo, durante el acto de iniciación de obras en el intercambio vial, los funcionarios de la Secretaría de Infraestructura Física de Antioquia y de la Concesión Aburrá Oriente, no se refirieron a este aspecto.

LLEGÓ EL MOMENTO DE **SOBREPASAR LÍMITES**

#QUALITEAM
TRANSFORMANDO VIDAS

Quality_gym
312 630 2343
Parque de Rionegro 2do piso de Dollar City, antiguo Consumo



El segundo tramo de doble calzada llegará hasta el sector El Yarumo.

El Gerente de la Concesionaria Vial Devimed, Germán Vélez Villegas, anunció que en el mes de abril comenzarán las obras para continuar con la ampliación a doble calzada de la vía La Ceja – Rionegro, en una extensión de tres kilómetros, gracias a que la Administración de La Ceja hizo la gestión para conseguir las fajas de terreno necesarias para la ejecución de ese proyecto.

En declaraciones para **La Prensa Oriente**, el directivo informó que el nuevo tramo de doble calzada será desde la glorieta El Yegüerizo hasta la escuela María Estevés, sector El Yarumo, donde habrá una glorieta como retorno. La obra demandará inversiones por 60.000 millones de pesos, financiados con los excedentes de los peajes de la autopista Medellín – Bogotá, en jurisdicción de Copacabana y el de Las Palmas, se calcula que los trabajos estarían terminados en año y medio.

Posteriormente, Devimed entregará a la Agencia Nacional de Infraestructura, ANI, los diseños para continuar la doble calzada desde el sector El Yarumo hasta la entrada de la granja de Avinal, en el límite entre La Ceja y El Carmen de Viboral, para que las Administraciones de El Carmen de Viboral y Rionegro adelanten la gestión predial que permita disponer de las fajas de terreno necesarias para seguir la ampliación de esta carretera, que es una de las más importantes del Altiplano del Oriente antioqueño.

Como se ha informado, la vía se amplió a doble calzada en un primer tramo entre el centro comercial Viva La Ceja y la glorieta El Yegüerizo, en una longitud de 1.4 kilómetros. Con los excedentes de los peajes, también está presupuestado construir este año un puente peatonal sobre la autopista Medellín – Bogotá, a la altura de la vereda La Hondita y un túnel a manera de box convert por debajo de esa carretera, que servirá como paso peatonal para los

habitantes del barrio San Antonio, ambas obras en jurisdicción de Guarne y que demandarán inversiones por 8.000 millones de pesos.

Doble calzada El Tablazo – Aeropuerto

Otro de los proyectos que tiene priorizados la Agencia Nacional de Infraestructura, para invertir los excedentes de los peajes a cargo de Devimed, es la ampliación a doble calzada del tramo entre las glorietas de El Tablazo y el Aeropuerto, para lo cual hay dos condiciones que puso la ANI: que se recuperen las fajas de terreno que se necesitan para esa ampliación, que son propiedad del Fondo Aeronáutico Nacional y que están ocupadas por particulares y que la Gobernación de Antioquia cofinancie el proyecto.

Según dijo Germán Vélez gerente de Devimed, “la Concesión tiene identificadas las fajas que son de la Aeronáutica y la Administración de Rionegro avanza en el proceso de recuperación de las mismas, a través de la Inspección de Policía. Si no hay inconvenientes en el proceso, los predios estarían disponibles antes de terminar el presente año, luego se procedería a actualizar los costos de

Continúa doble calzada en la vía La Ceja – Rionegro. Se esperan además, otras obras prioritarias

la obra y finalmente buscar el acuerdo de cofinanciación entre la ANI y el Departamento.” A precios de 2019, el proyecto valía 19.000 millones de pesos y ahora los directivos de la Concesionaria calculan que costaría 40.000 millones de pesos.

Se aclaró por parte de Devimed que para la ciclorruta se utilizarían las bermas que quedan a ambos costados de la carretera, para darle continuidad a la red de ciclorrutas, que son proyectos del departamento y de los municipios.

Proyectos pendientes

Otra obra para este año a cargo de Devimed, es avanzar con la separación de los carriles de la vía que de la glorieta externa del Aeropuerto conduce a la autopista Medellín – Bogotá, en jurisdicción de Guarne, para prevenir accidentes de tránsito. Según el informe del Gerente de Devimed, con el piloto de separación de los carriles en un tramo desde la glorieta del Aeropuerto hasta la planta de VaxTehera, la accidentalidad bajó a menos de la cuarta parte, los heridos bajaron a menos de la quinta parte y no ha habido muertos. “Mejor que poner resaltes es separar la vía y hacer algunos retornos, para lo cual

necesitamos que las Administraciones municipales nos entreguen los predios. A futuro, esta vía tiene que ampliarse a doble calzada, pero mientras tanto se hace la separación de carriles, porque esa separación eliminó la accidentalidad”, afirmó Vélez Villegas.

Los recursos de los excedentes de peajes

El Gerente de Devimed explicó que la financiación de obras con los excedentes de los peajes depende del comportamiento del tráfico por la autopista Medellín – Bogotá y la vía Las Palmas – El Retiro. El año pasado se recaudaron 20.000 millones de pesos y con el alza en el precio de los peajes del 10%, aumentarían este año a 22.000 millones de pesos. Si aumenta el tráfico vehicular, que en los dos primeros meses de este año no ha sido bueno pero que puede mejorar, se estarían recaudando unos 25.000 millones de pesos y se podría emprender otros proyectos, uno de los cuales sería construir retornos elevados para el ingreso y salida al municipio de San Vicente Ferrer.

Vélez Villegas informó que otro proyecto para el cual Devimed está ayudando con la elaboración de los diseños, es para la doble calzada entre las glorietas de la Clínica Somer y la de Jumbo, para empalmar la avenida Juan de Dios Morales con la vía a Llanogrande.

Se estudia la posibilidad de un proyecto para un paso deprimido en la glorieta de Somer, para que la avenida Juan de Dios Morales siga por debajo de la glorieta de Somer hacia la glorieta de Jumbo, para agilizar el tráfico en ese sector que presenta congestiones. Lo anterior permitiría que desde la autopista Medellín – Bogotá, a la altura de la glorieta los Industriales, en jurisdicción de Marinilla, se pueda coger la vía El Tranvía, empalmar con la avenida Juan de Dios Morales y por esta llegar a la carretera de >>



Glorieta El Yegüerizo, sitio donde se dará continuidad a la doble calzada

Llanogrande y conectarse con la vía hacia el Aeropuerto José María Córdova, un proyecto que beneficiaría a todo el Oriente, pues desde Marinilla se podría llegar al terminal aéreo en pocos minutos, circulando por vías en doble calzada.

El proyecto del paso deprimido y la ampliación del tramo entre las dos glorietas, demandaría inversiones por unos 15.000 millones de pesos. La calle de La Madera seguiría igual, para recuperar la vocación artesanal permitiendo parqueaderos para que las personas puedan adquirir fácilmente lo que allí se fabrica.

En el 2026 termina la Concesión

Germán Vélez recordó que la Concesión vial a cargo de Devimed terminará en junio del año 2026, aunque tienen una serie de proyectos para presentar a la ANI, aunque no reveló cuáles serían, “terminada la Concesión, Devimed entregará las vías que tiene a su cargo al Instituto Nacional de Vías, Invias”. Es de anotar, que las carreteras que Devimed tiene para su mantenimiento se entregan al Invias, el Altiplano podría verse afectado, como ocurrió cuando este Concesionario debió entregar al Instituto la conservación de la autopista Medellín – Bogotá, en el tramo El Santuario – Caño Alegre,

mantenimiento que no ha sido el mejor.

A juicio del Gerente de Devimed, el Altiplano del Oriente tiene buenas vías, pero se necesitan más, dado que la región es la de mayor crecimiento a nivel nacional, e incluso internacional, para lo cual es partidario de que esta subregión cuente con figuras asociativas como un Área Metropolitana, que como autoridad de transporte pueda planificar el territorio en ese aspecto, ya que otras no tienen facultades para ello. “El Área Metropolitana no es un embeleco político, es una necesidad”, sostuvo Vélez Villegas.



Germán Ignacio Vélez Villegas, gerente de DEVIMED

PÁRAMO



Juan Diego Zuluaga, Alcalde de Sonsón - Foto: Alcaldía

Potenciar el turismo va a ser prioridad en Sonsón: alcalde Juan Diego Zuluaga

Este municipio de vocación agrícola, se perfila como de mayor potencial turístico, no solo por su pasado histórico y por la colonización que se dio desde allí hace muchos años, sino por su arquitectura colonial, la red de museos, la cultura, la variedad en sus paisajes porque tiene desde el frío del páramo hasta las zonas cálidas en el Magdalena Medio.

Teniendo en cuenta lo anterior, el Alcalde Juan Diego Zuluaga Pulgarín, anunció que potenciar el turismo va a ser una prioridad en estos cuatro años, para que el municipio no dependa solamente de su agricultura, sino que impulse la industria del turismo, un turismo de naturaleza, de aventura ya que en este municipio está la roca más alta para escalar, además de disponer de 600 kilómetros en vías terciarias para fomentar competencias deportivas.

Después de haber participado del viaje que hicieron los Alcaldes del Oriente a España, en una misión promovida por el proyecto Alianza Oriente Sostenible, el Alcalde de Sonsón afirmó que lo que más le llamó la atención de ciudades como Barcelona, fue los amplios espacios públicos para el disfrute de las personas y ahora está convencido de que hay que devolver las ciudades a los ciudadanos, disponer de más espacios públicos, más parques, quitarle espacios a los vehículos. Para el efecto indicó que piensa peatonalizar algunas de las calles del centro del municipio, pero primero

tienen que avanzar con la pavimentación en la zona urbana, para que los vehículos que no podrán circular por esas calles peatonales tengan otras salidas, ese es el objetivo: devolver el espacio a los ciudadanos.

Una gestión que ya emprendió fue con funcionarios del Instituto Nacional de Vías, Invias, para insistir en la necesidad de repavimentar la carretera La Unión – Sonsón, que igualmente contribuiría a mejorar el turismo hacia la región, argumentando ante los directivos del Instituto que ese tramo ya no aguanta más parcheos, además de que es la vía hacia los municipios de Argelia y Nariño y hacia el departamento de Caldas.



Los museos de Sonsón dan cuenta de las costumbres y tradiciones locales

Obras por impuestos

Sonsón ha sido uno de los pocos municipios del Oriente que ha estado vinculado al sistema de Obras por Impuestos, que permite que empresas industriales y comerciales ejecuten proyectos como pago de

sus contribuciones y en esta jurisdicción las empresas cementeras asentadas en el Magdalena Medio sonsonense han apoyado a la Administración aplicando este sistema, con la construcción de dos modernos colegios en los corregimientos de esa zona.

Ahora, la actual Administración busca impulsar este programa y de las obras por impuestos que se aprobaron en un primer corte para este año, que fueron 15 en Antioquia, Sonsón tiene cuatro de esos proyectos; de manera que la idea es buscar a la empresa privada para que financie proyectos que son trascendentales para el desarrollo del municipio, como la pavimentación de la carretera al corregimiento La Danta.



La Acción es un periódico centenario de Sonsón, evoca la imprenta de principios del siglo XX

Avance de proyectos

Según informó el mandatario sonsonense, dentro de la convocatoria que hizo la Empresa de Vivienda de Antioquia, Viva, para que los

municipios inscribieran lotes en donde se puedan desarrollar programas de vivienda, la Administración de Sonsón registró siete predios, convirtiéndose en el ente territorial con más posibilidades para desarrollar este tipo de programas.

El Alcalde Zuluaga Pulgarín, anunció que abrirá una convocatoria en Sonsón, anunciando los requisitos que tienen los programas de vivienda, y así las familias interesadas se inscriban para optar por una solución. El mandatario considera que una de las dificultades es la informalidad que hay en los ciudadanos de su municipio, pero anuncia que la construcción de vivienda será un programa importante de su Administración, para comenzar a superar el gran déficit que tiene Sonsón en esa materia.

Sobre la gestión en los primeros meses de gobierno, el Alcalde resaltó la recuperación del hospital, donde había una mala Administración y era evidente el descontento de la ciudadanía por el mal servicio, pero que se ha mejorado en las últimas semanas. Dice que también logró bajar los gastos de la Administración, reduciendo el número de contratistas y que ha tenido grandes logros en materia de presentación de proyectos, pues es uno de los municipios que más ha presentado proyectos al departamento y a la nación, afirmando que, si no se buscan recursos de afuera, es muy difícil tener buenos resultados.



Trabajar por una Marinilla bonita, segura y con oportunidades: Julio Serna

El Alcalde de Marinilla, Julio Serna Gómez, anunció que desde el primer día de su mandato ha puesto toda su energía y entusiasmo para que el municipio siga avanzando y progresando y para poner en acción lo que ha soñado durante tantos años.

Dentro de las primeras actuaciones de su Administración fue realizar un Consejo de Seguridad, para analizar detenidamente la situación en este aspecto que es el que más reclama la ciudadanía, aplicando la estrategia de "Marinilla bonita y segura", comenzando por la recuperación de espacios públicos, mejorando el alumbrado, atendiendo puntos críticos para que en el municipio haya seguridad y oportunidades.

Anunció con satisfacción que ya están funcionando todos los programas, como es el de alimentación escolar, los Centros de Desarrollo Infantil y los programas para el adulto mayor se están perfeccionando, como son el Programa de Alimentación Escobar, los CDI, los programas para el adulto mayor, al igual que los programas del Instituto de Deportes, con más de 1.800 niños inscritos en los diferentes proyectos, lo mismo que la Casa de la Cultura con los programas de iniciación artística y cultural, donde participan más de 1.500 jóvenes. "Ha sido un trabajo intenso en estos primeros meses", afirmó el mandatario.

Indicó que Marinilla fue de los primeros que comenzó con la estructuración del Plan de Desarrollo que será la ruta de trabajo, para lo cual recorrieron más de 80 sectores en barrios y veredas del municipio, para tener unos buenos insumos para

complementar ese Plan sobre el cual se están definiendo los principales programas para presentarlo a consideración del Concejo municipal y así emprender las grandes obras que ha soñado para su municipio.

"Nunca antes se habían abierto tantos espacios de intervención, donde más de 4.000 personas participaron de este proceso, para que el Plan de Desarrollo sea un gobierno que esté a la altura de Marinilla y del Oriente antioqueño, en términos de seguridad, de saneamiento básico, de infraestructura, de la protección de los recursos naturales", sostuvo el Alcalde.

Teniendo en cuenta que el mandatario proviene del movimiento comunitario, Serna Gómez dijo que "Para nosotros la fuerza de la gente, de ese campesino, de ese comerciante, ese empresario, ese joven, de esa gente que mueve el municipio, es prioritaria y vamos a trabajar para ellos, para que sientan que el Estado, que el municipio de Marinilla los tiene en cuenta y por eso iniciamos una construcción histórica del Plan de Desarrollo con las comunidades".

Presupuesto participativo

El Alcalde destacó que se han celebrado algunos contratos con Juntas de Acción Comunal y organizaciones sociales para la limpieza de zonas verdes, atención a la granja del adulto mayor, además de convenios con Cornare para desarrollar programas del plan de manejo de residuos sólidos en barrios y veredas.

Resaltó el Alcalde que dentro del Plan de Desarrollo que someterá a estudio del Concejo municipal hay algo que se destaca y es el Presupuesto Participativo, diferente a lo que se ha aplicado y como él lo ha visionado, para que la comunidad tenga

incidencia en la solución de los problemas en los barrios y veredas. "Vamos a abrir unas convocatorias para que las Juntas de Acción Comunal y las organizaciones sociales presenten propuestas de solución a problemas de sus barrios y veredas, para empoderar a la comunidad en las soluciones".

Saneamiento Básico

En lo relacionado con la prestación de los servicios públicos a través de la Empresa de Servicios Públicos de San José de la Marinilla, el Alcalde manifestó que el tema del agua es fundamental y hay que cuidar los recursos, para lo cual se reunió con directivos de Cornare con el fin de establecer unas prioridades en cuanto a este tema y la primera es el tratamiento de las aguas residuales del municipio, que actualmente se descargan a la quebrada La Marinilla, la cual desemboca en el río Negro.

Dijo que, "estudiamos la posibilidad de ejecutar la tercera etapa del Plan Maestro de Acueducto y Alcantarillado, lo cual implica complementar la Planta de Tratamiento de Aguas Residuales, o hacer una nueva que cumpla con los requerimientos ambientales".

Anunció Serna Gómez que también se reunió con el Viceministro de Agua, para gestionar recursos para ese proyecto que demanda inversiones importantes, para lograr cumplir con los proyectos de saneamiento básico que son una prioridad, para que como municipio se garantice que los recursos naturales estén bien preservados. En busca de cumplir con ese propósito, con Cornare y con el municipio de El Santuario se llegó a un acuerdo para limpiar la quebrada La Marinilla en ambas jurisdicciones.

Infraestructura

Consultado sobre los principales

proyectos que tiene en materia de infraestructura vial, el Alcalde de Marinilla anunció que se está evaluando la necesidad de hacer las gestiones necesarias para proyectos que no solo son de Marinilla, sino que tienen un interés regional, como es la carretera hacia la zona de Embalses, organizar la glorieta de los Industriales en la vía El Tranvía, que conecta con Rionegro y algunos puentes peatonales.

"Tenemos que planear muy bien el desarrollo de la infraestructura, para que no sea solo del interés de Marinilla, sino de la región y del país, para lo cual es necesario estar unidos con los otros municipios, trabajar para que las obras beneficien a todos los municipios del Oriente antioqueño", precisó Serna Gómez.

Inversión en Salud

Otro de los grandes retos que tiene la Administración de Marinilla, es la prestación de los servicios de salud, pues el Hospital San Juan de Dios hace parte de la red hospitalaria del Oriente antioqueño y hay que fortalecer los servicios de esa red. Recordó el Alcalde que a fines del año pasado se planteó para el hospital de Marinilla prestar servicios de segundo nivel de complejidad, con medicina especializada y cirugía, para disminuir la carga que tienen otros centros asistenciales de la región, lo que significa que hay que hacer una gran inversión en infraestructura y en la contratación de personal.

En convenio con la Gobernación se está mejorando la infraestructura del hospital para habilitar el tercer piso para nuevos servicios y para cumplir una meta que el Alcalde se ha fijado para este año, que es abrir la sala de Psiquiatría, un servicio que Marinilla y la región necesita.



Asistentes a debate en recinto de la Asamblea departamental – Foto: Asamblea de Antioquia

En la Asamblea de Antioquia, bomberos piden convenios justos con los municipios

En los primeros tres meses del año, apenas 30 Cuerpos de Bomberos Voluntarios en Antioquia de 80 tienen convenios con los municipios, a pesar de lo cual todos han trabajado para atender las emergencias que se han presentado por incendios forestales e inundaciones, según se expresó en la Asamblea Departamental de Antioquia donde se realizó un debate de control político, para analizar la situación de los Bomberos y buscar alternativas para que este servicio público esencial sea prestado en condiciones dignas y justas para quienes hacen parte de los Cuerpos de Bomberos Voluntarios.

El Capitán Luis Bernardo Morales Llano, Comandante del Cuerpo de Bomberos de Envigado, delegado departamental de Bomberos de Antioquia e integrante de la Junta Nacional de Bomberos, dijo que es la cuarta vez que se presenta a un debate en la Duma departamental, en la cual se logró en el año 2015 la aprobación de la Ordenanza número 18 del mes de agosto, por medio de la cual se creó el Fondo Departamental de Bomberos, al cual se le asignó una partida anual de 200 millones de pesos, más el Índice de Precios al Consumidor, cantidad que consideró irrisoria, porque no alcanza siquiera para la adecuada dotación completa de un bombero.

En Antioquia existen 104 Cuerpos de Bomberos Voluntarios, integrados por 1.784 hombres y 651 mujeres, pero solo están activos 80 y apenas hay 30 contratos vigentes con municipios, quiere decir que la mayoría de estas personas no están recibiendo ninguna remuneración por sus servicios y de ahí que en algunos municipios haya habido

suspensiones del servicio y manifestaciones de protesta.

En cinco municipios del departamento no existen Cuerpos de Bomberos y en 70 municipios que son de quinta y sexta categoría, o tienen menos de 20.000 habitantes, no hay dinero para contratar con los Cuerpos de Bomberos, ya que no está presupuestada esta inversión y la sobre tasa bomberil no alcanza para nada. De acuerdo con la denuncia que hizo en la Asamblea el Capitán Morales Llano, en Heliconia, por ejemplo, le ofrecieron al Comandante de los Bomberos menos de dos millones al año y que utilizara personas voluntarias para atender las emergencias.

En Belmira, la sede de los Bomberos es un calabozo en el sótano de la Alcaldía y cuando se presenta una emergencia, tienen que correr a buscar en su casa al celador para que les abra la puerta y así, en otros municipios, la condición de los Bomberos es calamitosa.

Servicio público esencial

Como se anotó antes, está definido por la Constitución y la ley, que el servicio de los Bomberos es esencial y como tal corresponde a los Alcaldes tener Bomberos en sus municipios, bien sea como empleados directos de la Administración, como ocurre en Medellín y Guarne, o contratando el servicio con los Cuerpos de Bomberos Voluntarios, que son organizaciones privadas sin ánimo de lucro, pero en la mayoría de las poblaciones el presupuesto no alcanza y aunque en muchos existe la sobre tasa para bomberos, en algunos no se recaudan ni cinco

millones de pesos al año.

La propuesta que hizo el representante de los Bomberos ante la Asamblea de Antioquia, es que el gobierno departamental, a través del Fondo Departamental de Bomberos, o de otro mecanismo, ayude a los municipios de menores recursos a financiar el servicio de los Cuerpos de Bomberos, pero asignando más presupuesto para ese Fondo, que debería manejar recursos anuales siquiera por 10.000 millones de pesos, para contratar los Bomberos y para la dotación de los mismos.

Según opinó el Diputado Hernán Torres Alzate, el gobierno departamental debe exigir a los Alcaldes que asignen partidas presupuestales, distintas a la sobre tasa bomberil, para contratar con los Cuerpos de Bomberos Voluntarios, como es su obligación legal. Otros corporados consideran que el Fondo debe fortalecerse con más recursos y que en el Plan de Desarrollo que se presenta próximamente a consideración de la Asamblea, contemple un programa de apoyo a los municipios para disponer del servicio de los Cuerpos de Bomberos.

\$825 millones para proyectos bomberiles

En el debate sobre la situación de los Bomberos en Antioquia participó en representación del gobierno departamental Lina Cuartas Ospina, Secretaria de Asuntos Institucionales, Paz y no Violencia, quien sostuvo que el problema de los municipios con el servicio de los Bomberos no es ajeno a la actual Administración del Gobernador Andrés Julián Rendón.

Informó que ya hubo reunión de la Junta Departamental de Bomberos y que se pidió a cada uno de los 104 Cuerpos de Bomberos, que presentaran un inventario de recursos humanos, equipos y materiales, para tener una línea base sobre las necesidades reales en cada municipio, pero solo 38 entregaron la información.

Dijo que actualmente el Fondo Departamental de Bomberos tiene 313 millones de pesos, de los cuales 59 millones son para pagar al coordinador y que se incorporaron más de 23 millones por recaudo de trámites y 547 millones de pesos por concepto de recursos del balance, de manera que para este año hay disponibles en ese Fondo 825 millones de pesos, para cofinanciar proyectos que presenten los Cuerpos de Bomberos Voluntarios, para lo cual invitó a formular esos proyectos. Anunció además, Cuartas Ospina que en agosto, el gobierno departamental presentará un proyecto de Obras por Impuestos por 18.000 millones de pesos, para dotar a 18 municipios de camiones para los Cuerpos de Bomberos.

La Secretaria sugirió a los representantes de los Bomberos, que busquen recursos por otros lados para ser autosuficientes, ofreciendo servicios como recarga de extintores, limpieza de quebradas para prevenir emergencias, prestar servicio domiciliario de gas, capacitación en prevención en los colegios a través de las Secretarías de Educación, capacitación en las empresas, mantenimiento de vías y zonas verdes, entre otros servicios que podrían ofrecer.

Carlos Gómez



@chgomez

Información y opinión del
Oriente antioqueño

Podcast

Escúchanos en *Podcast Spotify*



Rodrigo Hernández Alzate, gerente de la Empresa de Vivienda de Antioquia – Foto: VIVA

Para reducir el déficit de vivienda que tiene el departamento, que es de 625.000 soluciones, de las cuales 60.000 corresponden a los municipios del Oriente antioqueño, la Empresa de Vivienda e Infraestructura de Antioquia, Viva, asumirá los costos de urbanismo de los predios que pondrán los municipios para esos programas, según anunció el Gerente de la entidad, Rodrigo Hernández Alzate.

Sobre las acciones que se emprenderán para superar ese déficit, el Gerente de Viva explicó que la estrategia que el Gobernador quiere es un modelo similar al que se hizo en el municipio de Rionegro, en donde las Administraciones municipales ponen lotes, para lo cual 93 de los 125 municipios de Antioquia ya han postulado predios, para un total de 357 matrículas inmobiliarias, “el departamento de Antioquia financia el 100% del urbanismo de esos lotes, el cual consiste en las redes de acueducto y alcantarillado, vías de acceso, andenes, paisajismo,

Viva financiará urbanismo de predios para programas de vivienda

espacios públicos, entre otros”, precisó el Gerente de Viva.

Indicó además que, “de ahí se deja todo listo para que un constructor que se elija a partir de las Fiduciarias, pueda construir las viviendas, el cierre financiero se constituya con las familias y el Gobernador ha dispuesto que el Instituto para el Desarrollo de Antioquia, Idea, sea el que facilite los recursos de crédito al constructor, lo mismo que un crédito individual que no sería directamente con el Instituto, sino que éste constituye una garantía para que los bancos entreguen créditos con tasas de interés muy bajas y lograr así que las familias tengan en el tiempo una cuota muy bajita, que permita reemplazar lo que venían pagando por arrendamiento, por una cuota para pagar su propia vivienda.”

Avance del proyecto

Hernández Alzate, informó que para el efecto, ya se está trabajando en la constitución del Banco de Tierras, con la evaluación jurídica de los predios ofrecidos por las Administraciones municipales y también se avanza con el Idea en cuanto a los recursos para la

financiación de los programas, además de se reunió con directivos de las 10 principales entidades financieras que otorgarían los créditos a las familias, “y se espera poder avanzar rápidamente para mostrar ese modelo de financiación.”

“También está la filial del Idea que se llama CrediAntioquia, a través de la cual se va a lanzar dentro de muy poco un modelo piloto de crédito más subsidiado, con tasas de interés subsidiadas, para hacer mejoramientos de vivienda”, precisó el Gerente de Viva quien además, anunció que antes de terminar el mes de mayo, se habrá revisado toda la documentación de los lotes ofrecidos por los distintos municipios, entre los cuales están 22 de los 23 municipios del Oriente antioqueño.

“Estoy convencido de que esa es una gran oportunidad. En Rionegro, desde el gobierno del doctor Andrés Julián Rendón y después en nuestra Administración, tuvimos la oportunidad de hacer vivienda de interés prioritario, viviendas que tengan un área mínima de 48 metros cuadrados. Teníamos viviendas de Interés Social contiguas y mientras unas valían 135 salarios mínimos

vigentes, otras tenían un tope máximo de 90 salarios mínimos, pero ambas median los mismos 48 metros cuadrados. Estamos convencidos de que ese modelo funciona bien y son viviendas dignas, con una buena distribución, para familias trabajadoras de Antioquia”, afirmó el Gerente de la Empresa de Vivienda del departamento.

Consultado sobre proyectos de vivienda que han estado paralizados durante muchos años en distintos municipios, Hernández Alzate aclaró que Viva no es responsable ejecutor de los proyectos. Sobre esto dijo, “La Empresa lo que ha hecho en los últimos años es, básicamente aportar un subsidio para el cierre financiero, pero tenemos una gran responsabilidad de apoyar a esos municipios para que salvemos los proyectos, no por el interés simplemente institucional, sino por el interés de que las familias no desistan de ese sueño de tener vivienda propia. Ahora tendremos un modelo en que seremos los líderes de los proyectos, desde el momento en que se haga el cierre financiero, hasta la ejecución de los proyectos”.

BOSQUES



David Gómez Hoyos, Alcalde de Cocorná – Foto: Alcaldía

En un esfuerzo sin precedentes, la Alcaldía de Cocorná se embarca en la creación del Plan de Desarrollo más participativo hasta el momento, poniendo las bases para un municipio referente en turismo sostenible y un modelo de desarrollo integral.

El Alcalde David Gómez Hoyos afirmó que este proceso participativo ha

Ser modelo de desarrollo integral, es la apuesta del Alcalde de Cocorná

llegado a todos los rincones de ese municipio, a través de talleres por centros zonales, en los cuales cerca de mil personas se han sumado a los encuentros programados para la construcción del diagnóstico base. “Hemos visitado diversas veredas, entre ellas La Milagrosa, El Tesoro, La Vega, La Chonta, Montañita, La Piñuela, Agua Linda, Potreros, Ciprés, La Inmaculada, San Antonio, Los Cedros, El Retiro, Limones, Morritos, Santa Bárbara, La Peña, entre otras y además, hemos tenido encuentros focalizados con diferentes sectores clave, incluyendo el Agropecuario, Cultural, Turismo, Población Vulnerable, Juventud y LGTBI y las

Instituciones educativas, con el objetivo de recopilar las necesidades y posibles soluciones directamente de los habitantes de Cocorná. Este enfoque descentralizado ha permitido una participación activa y representativa de los cocornenses en la definición de las metas y prioridades para el futuro de nuestro municipio”.

Con el lema “Cuidando la Vida por un Desarrollo Humano, Social, Agroambiental, Cultural y Económico con Equidad”, se orienta este proceso participativo. La inclusión de la voz de la comunidad asegura que las decisiones tomadas reflejen las

aspiraciones y preocupaciones de todos.

Explicó el Alcalde que, “este enfoque busca no solo potenciar el crecimiento económico, sino también promover el bienestar social, la protección ambiental y la preservación de nuestra rica herencia cultural. Nos esforzamos por construir un Cocorná que sea un ejemplo de armonía entre el desarrollo y la sostenibilidad”.

SUPERLIGA BETPLAY FUTSAL FCF 2024



Por: Roberto Urrea P.
robertourrea2010@hotmail.com

Los representantes de Futsal Rionegro y Club Deportivo El Carmen de Viboral, ya participan como delegaciones deportivas del Oriente Antioqueño en la Liga Profesional de Futsal. Ambos conjuntos que año tras año, han sido protagonistas de La Copa profesional de este deporte, para esta temporada conforman el grupo C que dará cuatro cupos para los octavos de final, cuartos, semifinal y final.

Los dos equipos en la primera fase tendrán los siguientes rivales: Leones de Itagüí, Real Antioquia, Dorada, Saeta de Bogotá, Samparas de Tunja y Cúcuta.

La Prensa Oriente, habló con el técnico de El Carmen y el presidente de Futsal Rionegro.



El Carmen de Viboral

Héctor Acosta, estratega del Club Deportivo El Carmen de Viboral, es consciente que el comienzo del torneo ha sido irregular para sus dirigidos. En tres salidas ha sumado dos puntos a raíz de dos empates y una derrota "Contra Rionegro empatamos 3-3, ante Cúcuta 3-3 y en la última fecha caímos como visitante 5-1 frente a Sampras de Tunja", dijo.

Según indicó, el equipo ha logrado el concurso de importantes refuerzos

El futsal del Oriente en la liga profesional

para esta temporada como son, Milton Cuartas de Cúcuta, Jefferson Mora de Bolívar, Felipe Jaramillo de Sabaneta y Andrés Castañeda de Gremio Samario. Además de tres jugadores juveniles de Bogotá y Tolima, apuntó el ex jugador de la selección Colombia y ahora en su función como técnico.

Dato: Los partidos del Club Deportivo El Carmen de Viboral cuando juega de local, lo hace en el coliseo Antonio Martínez, de la tierra de la "loza".

Futsal Rionegro

Diego Alzate, presidente de Rionegro Futsal, dice que "hemos contado con una plantilla de jugadores muy jóvenes, mezcla de mucha experiencia para que los orientados por el técnico Giovanni Gómez, logren clasificar entre los mejores 16 del torneo."

En cuanto a los resultados, el directivo dice que, en el debut se empató como visitante 3 - 3 con el Carmen y 5-5 ante Leones de Itagüí, "en el último partido, caímos como visitantes 5-0 ante La Dorada, cuando la temperatura marcaba los 36 grados centígrados."

Sobre el patrocinio -dice Alzate- que

ha sido muy complicado, hemos visitado muchas empresas y la respuesta no ha sido positiva para seguir adelante con el proyecto".



La nómina

Jugadores como: Juan David Mosquera, Sergio Ramírez de Cocorná, Mateo Zapata, Juan Pablo Quintero, Jader Restrepo, Hernán Naranjo, Sebastián Rodríguez, Germán Arenas de Guarne, Cristian Orozco, Santiago López, Jony Vergara y Lucas Castaño; entre otros, hacen parte del equipo que en varias oportunidades se ha coronado campeón de la Liga Profesional.

Dato: El coliseo Iván Ramiro Córdoba, alberga a los amantes al futsal, cuando Rionegro recibe a los rivales del grupo.



Con éxito, comenzaron a disputarse los Torneos de Futbol Imer que este año aglutinan a más de cinco mil niños y jóvenes jugadores de futbol de todo el Oriente antioqueño.

Semanalmente se programarán entre 100 y 110 partidos en los escenarios deportivos del todo la subregión del departamento de Antioquia. **La Prensa Oriente** estuvo presente en la inauguración que comenzó con un desfile desde el Parque de La Libertad hasta el

Campo Santander en donde asistieron padres de familia, técnicos, delegados y deportistas.

"El un motivo de mucha alegría ver a todos los niños y jóvenes de la región participando de tan importante evento deportivo. La acogida a los Torneos del Imer ha sido muy gratificante", dijo Deiber Iral Cardona coordinador de los Torneos de Futbol Imer.

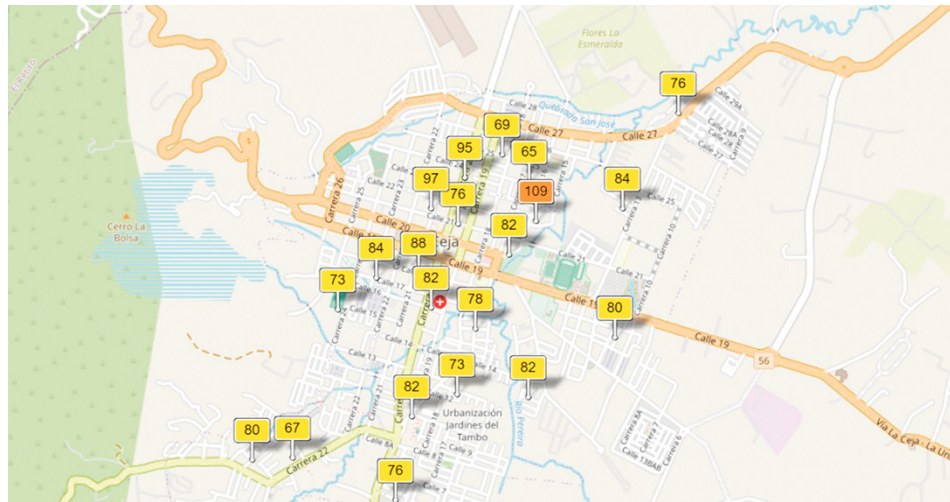
Sobre la participación dijo que,

Cinco mil niños y jóvenes futbolistas en torneos Imer

"para este año hemos contado con la participación de todos los clubes de futbol de Rionegro, uno de Granada, otro de Concepción, además del Club Pioneros de La Ceja, Marinilla, Santuario, Guarne, El Retiro y El Carmen de Viboral con el Club "Indio" Ramírez".

El evento futbolístico que se extenderá hasta diciembre, cuenta con niños y jóvenes nacidos del 2018 y hasta edad libre en masculino y algunas categorías en

femenino". Y un mensaje a todos los participantes, "el objetivo es que los torneos Imer, se disputen bajo el juego limpio desde adentro y fuera de los escenarios deportivos, además del buen trato del rival. Que los padres con sus aplausos y entusiasmo apoden a todos los equipos que hacen parte de esta linda fiesta deportiva".



Red de monitoreo Waira – Imagen: Cortesía

Por: Paula Andrea Bernal Cardona

Las ciudades con mayor densidad poblacional del país han vivido en la última década momentos críticos por la calidad del aire. Medellín y el Valle de Aburrá, por ejemplo, enfrentan cada año dos episodios por contaminación atmosférica. La inquietud por la calidad del aire en el Oriente Antioqueño aumenta a medida que su dinámica comercial, mercado inmobiliario, tráfico vehicular y su densidad poblacional crecen, especialmente en los municipios que conforman el altiplano.

La Organización Mundial de la Salud (OMS) reconoce la contaminación del aire como la amenaza medioambiental más peligrosa para la salud humana. En el mundo cada año hay millones de muertes y años de vida saludable perdidos por la exposición a la contaminación del aire.

CORNARE como autoridad ambiental en el territorio, tiene instaladas dos estaciones para el monitoreo de la calidad del aire, una en el municipio de Rionegro y otra en La Ceja; con proyecciones de extender dicha red.

En las estaciones de monitoreo se recopilan datos sobre los principales contaminantes atmosféricos, como es el caso del PM 2.5. Son partículas inhalables que tienen diámetros de 2,5 micrómetros y menores. El ejemplo más usado para comprenderlo es tomar como referencia un solo cabello de su cabeza. En promedio el cabello humano mide, aproximadamente, 70 micrómetros de diámetro, lo que lo hace 30 veces más grande que la partícula de PM2,5.

Resultados del seguimiento a la calidad del aire

La OMS definió una escala de cinco grupos que muestran el índice de la calidad del aire: Buena, moderada o aceptable, dañina a la salud de grupos sensibles, dañina a la salud y muy dañina.

El seguimiento adelantado por CORNARE a las dos estaciones instaladas en la región, para el caso del contaminante PM 2.5 registran en promedio un índice de calidad del aire moderado o aceptable, sin embargo, hay registros de días con aire dañino para grupos sensibles. Como ocurrió en la semana comprendida entre el 9 de marzo y el 16 de marzo de este año, registros que coinciden con el nivel de prevención declarado en el Valle de Aburrá y la alta incidencia de incendios forestales en medio del Fenómeno del Niño.

Ciudadanos y académicos se unen por el monitoreo de la calidad del aire

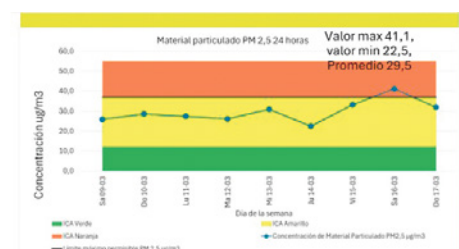
A la par de los registros de la autoridad ambiental, hay iniciativas académicas y ciudadanas que empiezan a mostrar un panorama de lo que puede estar pasando con la calidad del aire en la región. En La Ceja, ya son 28 los ciudadanos con sensores de bajo costo instalados en sus viviendas.

En el año 2021, un proyecto de investigación de una estudiante de la Maestría en Gestión Ambiental de la Universidad de Antioquia dio inicio a lo que hoy se conoce como Waira, una iniciativa que es acompañada por la Universidad de Antioquia y un grupo de investigadores del Instituto de Ciencias del Mar de Barcelona (ICM).

En dos años los investigadores tienen hallazgos importantes que hacen parte de los análisis de los



El Oriente Antioqueño se inquieta por la calidad del aire



Estación de monitoreo de CORNARE en San Antonio de Pereira, Rionegro – Imagen: Cortesía

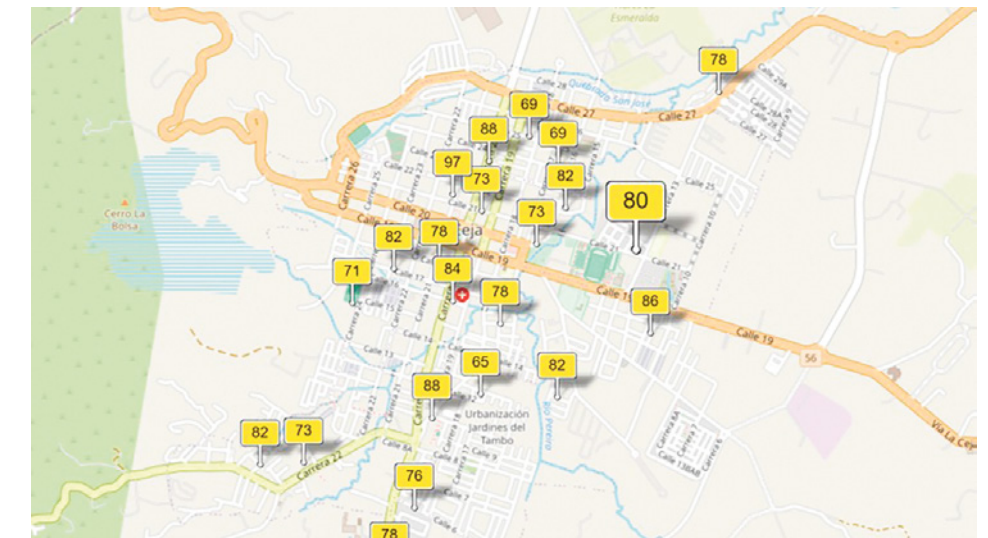
datos del proyecto “Se presentaron incrementos notorios en las concentraciones de material particulado asociado al uso extensivo de pólvora y material pirotécnico en las fiestas de Navidad y de fin de año. Además, se han identificado sectores en el municipio en donde las concentraciones de PM 2.5 son mayores asociadas a zonas con alto flujo vehicular”, indicó Sandra Echeverri, Magister en Gestión Ambiental y autora del proyecto de investigación.

El seguimiento también permite identificar los horarios con mayores concentraciones de material

particulado en el municipio, un ciclo diurno con dos periodos de máximas (4:00 a.m y 8:00 am, 6:00 p.m a 8:00 p.m) y dos de mínimas concentraciones (10:00 a.m. a 1:00 p.m, 10:00p.m. a 2:00am).

Los investigadores resaltan la relación que puede existir entre los episodios que enfrenta el Valle de Aburrá y los picos evidenciados en el Oriente Antioqueño. Las dos primeras semanas del mes de marzo, las concentraciones de PM 2.5 mostraron aumentos en los sensores de Waira, coincidiendo con el primer periodo de gestión de la calidad del aire en el Valle de Aburrá donde se mantuvo la declaratoria del nivel de prevención y que estuvo influenciada por el alto número de incendios forestales.

“Es de notar que el promedio histórico de la red para concentraciones de 24 horas es de 8 microgramos por metro cúbico. Sin embargo, la semana comprendida entre el 28 de febrero al 8 de marzo de 2024 estos promedios alcanzaron



Red de monitoreo Waira en La Ceja – Imagen: Cortesía

Los sensores llegarán a otros municipios de la región

La autoridad ambiental tiene en su radar la calidad del aire, para este año hay proyectos que buscan recopilar más información sobre las concentraciones de contaminantes en otros municipios con diferentes dinámicas ambientales, sociales y económicas. “Para este año en convenio con la Administración Municipal de Rionegro, se planea la instalación de sensores de bajo costo, con fines exploratorios. Y para el segundo semestre estaremos desarrollando el monitoreo de calidad del aire por campaña en Guarne, Marinilla, Guatapé y dos corregimientos de Sonsón”, afirmó Damaris Aristizábal, coordinadora del grupo recurso aire de CORNARE.

Para investigadores que hacen parte del proyecto Waira en el municipio de La Ceja, se hace necesario que los tomadores de decisiones en los territorios se interesen por conocer la calidad del aire que están respirando los ciudadanos y orienten acciones de protección a la salud humana y los ecosistemas.

“En los municipios donde aún no se hacen mediciones es importante empezar a medir y en La Ceja

continuar con el monitoreo. No solo para que las entidades que tienen a cargo asuntos ambientales y de salud tengan información que oriente adecuadamente sus estrategias de acción sino también, porque esto permite sensibilizar a los habitantes de estos lugares frente a esta problemática cada vez más crítica. Para atender situaciones que ponen en riesgo la salud ambiental, se requiere el compromiso de todos”, enfatiza Vladimir Toro, profesor de la Universidad de Antioquia y del Instituto de Ciencias del Mar.

En la región se empiezan a consolidar datos indicativos que entregan pistas de lo que está pasando con la calidad del aire, los resultados obtenidos tanto por CORNARE como por la red científica y ciudadana coinciden que en dos de los municipios con mayor crecimiento hay un impacto, en días y horas identificadas. La calidad del aire debe abordarse, las comunidades deben estar sensibilizadas en un sentido de corresponsabilidad y cuidado, las autoridades territoriales deben inquietarse por la calidad del aire como un asunto que impacta los indicadores de salud y no olvidar la importancia de los ecosistemas.

los 37 microgramos por metro cúbico. Estas observaciones nos permiten concluir que existe una posible conexión entre las alteraciones de la calidad del aire en el Valle de Aburrá y probablemente algunos sectores del Valle de San Nicolás”, especifica Vladimir Toro, profesor de la Universidad de Antioquia y del Instituto de Ciencias del Mar.

Sobre los sensores

Los sensores de bajo costo son elementos que permiten obtener datos indicativos. Este tipo de sensores se vienen utilizando en distintos lugares del mundo. De manera particular, en Bogotá donde hay instalados varios de estos. Estos aparatos son usados como un complemento a las mediciones oficiales realizadas.

“Con el fin de validar las mediciones de los sensores de la red, en el año 2022, se realizó una campaña de medición de estos sensores al lado de una estación certificada. Los

resultados sugirieron que la correlación de los datos entre los sensores y la estación de referencia fue alta”, puntualiza Sandra Echeverri.

Los sensores de bajo costo se han instalado sin un valor económico para los ciudadanos que hoy los tienen en sus viviendas y están distribuidos en diferentes puntos de la zona urbana del municipio.



Sensor del proyecto Waira instalado en vivienda de La Ceja – Foto: Paula Bernal

“Me hice esa pregunta de si realmente, al menos en mi sector, contaba con una buena calidad del aire. Son resultados muy dicentes, por ejemplo el 31 de diciembre todo el día y casi toda la noche, durante 24 horas más o menos existió una contaminación muy alta relacionada principalmente por la quema de juegos pirotécnicos. Son datos que uno como ciudadano puede ir identificando y que cualquier persona puede ingresar a la red y conocer”, indica Sebastián Alcides, habitante de La Ceja y quien cuenta con uno de los sensores.



Foto: Alcaldía de San Rafael

Un trabajo que ha caracterizado al Alcalde de San Rafael, Aniceto Giraldo Quintana, durante toda su vida pública, ha sido la promoción de convites para la ejecución de las obras que demanda la comunidad y esa tradición la está aplicando en el gobierno, al tiempo que adelanta reuniones en los distintos sectores para la construcción del Plan de Desarrollo 2024 – 2027.

En los primeros meses de su gobierno organizó con los funcionarios de la Administración un convite para construir vivienda para una familia campesina en la vereda El Gólgota, para la cual los empleados aportaron dinero para la compra de los materiales y trabajo en la construcción. Por este sistema se aspira a construir otras tres casas.

Alcalde de San Rafael sigue promoviendo convites

Mediante este sistema de convites, se limpió la carretera en la entrada a la cabecera municipal, lo mismo a que en la que une a San Rafael con San Roque; se construyeron 30 metros de placa huella para las veredas San Agustín y La Pradera, lo mismo que un puente peatonal para acceder a la escuela de La Pradera, se construyó un tramo de placa huella en la vía a la vereda El Gólgota, se hizo mantenimiento a la carretera hacia el sector de El Carmen y limpieza de escenarios en la unidad deportiva.

Entre la comunidad, funcionarios e integrantes del Club Fishing, se adelantó una importante jornada para la limpieza de las riberas de los ríos, que incluyó el río Arenal desde la desembocadura al río Guatapé hasta la vereda Zafrá, el río Churimo en el sector del camping, el río Bizcocho y el río Guatapé en el sector de la vereda La Oscura. “Con esta actividad, durante la cual se

llenaron más de 80 costales de desechos, se busca que el paisaje cercano a las corrientes hídricas se mantenga limpio, ya que constituye uno de los principales atractivos para los turistas”, indicó el mandatario local.

Gestiones de cofinanciación

El Alcalde Giraldo Quintana informó que desde su posición ha tocado puertas en el gobierno nacional y departamental, para buscar recursos de cofinanciación con destino a los programas que se incluyeron en el Plan de Desarrollo que está en estudio.

Dentro de esas iniciativas está la ejecución de 300 mejoramientos de vivienda, tanto en la zona urbana como rural, iniciativa que ya fue planteada en la Empresa de Vivienda de Antioquia, con Cornare se consiguió un convenio para pintar 60 murales en sitios que

autorice la comunidad, los cuales serán referentes a las distintas especies de pájaros que hay en la región, se gestionan estufas eficientes para 54 familias campesinas, entre otros proyectos que se están radicando en diferentes Ministerios y Secretarías de la Gobernación.

Un proyecto que se desarrollará este año es la Actualización Catastral, la cual permitirá que hacia futuro, el municipio reciba más recursos por concepto de Impuesto Predial, además de disponer de información actualizada sobre el territorio, lo que permitirá una mejor planeación y definición de los programas del gobierno municipal.



INSTITUCIONAL



Foto: Cortesía Personería Rionegro y Contraloría municipal

Convenio entre Contraloría y Personería para fortalecer control social en Rionegro

El Contralor municipal de Rionegro, Rodrigo Montoya Castrillón y el Personero Jorge Restrepo Gómez, suscribieron un Convenio de Voluntades con miras a fortalecer el control social a través del acompañamiento permanente a las Veedurías Ciudadanas y con más presencia en barrios y veredas con una unidad móvil, para escuchar en campo las inquietudes de la comunidad.

El Contralor destacó que desde la posesión del Personero Restrepo Gómez el pasado primero de marzo, se han adelantado conversaciones para generar una sinergia entre las dos dependencias de vigilancia y control, con miras a garantizar el respeto por los derechos humanos de la comunidad.

“En Rionegro hay una comunidad muy ávida del control social, de la

participación, que no traga entero, que no se queda callada, que está en permanente relacionamiento con lo público y nosotros como organismos de control no podemos ser inferiores a ese fervor que la comunidad siente. Con este convenio comenzamos a ponernos a la altura de los requerimientos de la comunidad”, expresó el Contralor Montoya Castrillón, indicando que espera la vinculación de la Procuraduría Provincial en este proceso.

En cumplimiento del convenio, el Contralor anunció que van a ver mucho a los funcionarios de esas dependencias en los barrios y en las veredas, para que donde esté Personería esté la Contraloría y viceversa, para que así los habitantes de Rionegro no se cohíban en nada para hacer las denuncias cuando las conductas oficiales no estén apegadas a la ley.

Fortalecimiento del control social

El Personero Restrepo Gómez explicó que la Contraloría y la Personería convergen en varias misiones del Estatuto de Participación Ciudadana y el Control Social. “La ley nos da una responsabilidad de reflexionar en torno al control social y este convenio no lo vamos a dejar en el papel, sino que lo vamos a materializar”.

Anunció que uno de los proyectos es disponer de una unidad móvil de Derechos Humanos, pues si bien la Personería tiene unas funciones de vigilancia de la Administración y la promoción de los derechos humanos, hay que integrarlas con los temas de auditoría que corresponden a la Contraloría, pues la ciudadanía demanda atención directa en el control fiscal y de ahí la importancia de esta integración.

De manera conjunta, se va a desarrollar una estrategia que permita el uso de la tecnología de la información y las comunicaciones, para impactar a un alto porcentaje de la población, para que los ciudadanos entiendan las dinámicas del control social y del actuar de la Personería y de la Contraloría, y lo que significa el principio básico del debido proceso.

“No nos puede temblar la mano para dar inicio a los procesos a que hubiere lugar para defender los derechos humanos, para garantizar el interés público y para avanzar con la vigilancia de la conducta oficial, lo cual vamos a hacer con pedagogía. Esperamos obtener unos resultados importantes y de impacto, fortaleciendo algunos de los programas que desarrolla la Contraloría y la Personería”, expresó Restrepo Gómez.



Victor Gallego leyendo la versión más reciente de su periódico, desarrollada por sus hijos

Por: Juan Andrés Valencia Arbeláez

“Si tuviera mil vidas, mil vidas sería periodista”, expresa Víctor Gallego, recostado en una silla mientras observa las casi doscientas ediciones de su periódico Noticarmen que colecciona celosamente en un estante de su sala. Hace alrededor de 20 años que se propuso la tarea de informar a los habitantes de El Carmen de Viboral, sobre el acontecer de su municipio. “Antes hubo un periódico que se llamaba El Carmelitano, duró casi 8 años. Cuando dejó de circular, lo sentí como un llamado para que asumiera la responsabilidad de informar a los carmelitanos, pues le había propuesto a Pedro Luis Jiménez (el dueño de El Carmelitano) colaborar con la elaboración del mismo, algo que él rechazó”, dice Gallego mientras hojea el primer ejemplar de su gaceta, y con la voz nostálgica de quien recuerda, añade: “el día que salió esta edición estaba más preocupado que feliz, porque me tocó fiarla”.

Don Víctor ama el periodismo y a El Carmen de Viboral, lo paradójico es que ni estudió esa profesión, ni es carmelitano. Víctor Gallego, es un medellinense graduado en mercadeo y administración de empresas. A la Perla Azulina del Oriente, llegó de manera fortuita en un paseo que hizo con unos amigos a una finca, “cuando desperté en la mañana y vi como los rayos del sol despejaban la niebla y llenaban de vida a un

Víctor Gallego y el Noticarmen: una historia de vida y pasión por el periodismo

pueblito recostado entre montañas me determiné a vivir aquí para ver ese lindo amanecer más a menudo. Curiosamente la finca de al lado estaba en venta, así que la negocié a cuotas”, menciona el creador de Noticarmen.

Antes de ser periodista trabajó en la litografía de su familia, donde aprendió sobre diagramación y gramaje, pero con el tiempo las ventas bajaron y el negocio cerró. Entonces se convirtió en agente de tránsito, cargo que desempeñó por 10 años. Después fue educador vial por otros 4 años, y posteriormente director de la cárcel de El Carmen.

“Toda mi experiencia previa me aportó bastante para dedicarme al oficio de periodista, especialmente el saber diagramar. De hecho, fui yo quien le enseñó a Jairo Tobón Villegas (fundador del periódico El Rionegrero) a diagramar de una manera más práctica y eficiente”, sostiene don Víctor.

Ya hace un tiempo que no ejerce como periodista, una bacteria en su columna lo tiene con capacidad reducida, por lo que no puede moverse como antes lo hacía en búsqueda de una noticia: “es frustrante, pero me ha permitido ver y supervisar el Noticarmen desde otra perspectiva: ahora son mis hijos quienes lo desarrollan y eso me pone muy contento”, reconoce el experimentado reportero.

Empero, no por eso ha perdido o visto disminuidos sus ánimos, aún recuerda la mayor parte de las notas que publicó, igual que a muchas personas a las que ha entrevistado “la mayoría han sido personas humildes, o lo eran en su momento. Es triste ver cuando se les sube la prepotencia por ocupar un cargo a personas que eran muy nobles sin ellos; me ha pasado especialmente con algunos



Cabezote de última edición de Noticarmen

alcaldes”, manifiesta Víctor. Por eso recuerda con especial agrado la mejor noticia que cubrió; la elección de Joaquín Darío Duque Zuluaga, como alcalde en el 2007, quien -según dice- fue humilde en su campaña, discurso, maneras, y gobierno.

Pero en sus 20 años de labor periodística también ha tenido que cubrir momentos desgarradores y perturbadores: los asesinatos, el hallazgo de personas desmembradas en las zonas rurales, y la aparición del feto de un bebé en pleno parque principal de la localidad; eventos que más le arrugan el corazón.

El periodismo del siglo XXI

En cuanto al futuro del periodismo regional, Víctor se muestra optimista a pesar de los desafíos que enfrenta la industria. “El periodismo digital está ganando terreno, y es importante adaptarse a los cambios. Eso no es bueno ni malo, solamente es”, comenta. “Pero no podemos olvidar la importancia de mantener vivas las tradiciones del periodismo impreso. Es decir, la rigurosidad informativa más que la inmediatez, la excelencia en forma y fondo de un texto. Ahora todo se puede corregir en un momento, así que no se suele esmerar a la hora de escribir una noticia”, explica Gallego.

“Me gustaría que el periodismo vuelva a ser grosero. Yo mismo he pecado en eso en estos últimos años: abusamos de eufemismos para contar la realidad, tratamos de estar bien y congratularnos con todos, en

especial con los poderes políticos. Por ejemplo, El Carmelitano se caracterizó por ser irreverente la mayor parte del tiempo, además los grandes maestros del periodismo fueron aquellos que tuvieron miedo a herir susceptibilidades cuando era necesario”, puntualiza don Víctor Gallego.

El legado de Noticarmen

Víctor espera dejar un ejemplo de integridad y compromiso con la verdad. “Quiero que mi familia continúe con el legado del periódico”, afirma. “Pero también espero haber inspirado a futuras generaciones de periodistas a seguir luchando por la verdad y la justicia, pero sobre todo, que sean como el arcángel Gabriel (a quien considero el primer periodista de la historia) divulgadores de esperanza en un mundo lleno de tragedias”, concluye el fundador del Noticarmen.



Esta fue la primera edición del periódico hoy Noticarmen.



26 años
Rionegro Estéreo
La radio de las comunidades



síguenos

-  [rionegro.esteréo](#)
-  [rionegroesteréo104.4fm](#)
-  [@rionegroesteréo](#)
-  [310 490 69 30](#)
-  [Rionegro Estéreo](#)



Fin de la doble calzada actual Jumbo – vía las Torres, desde aquí inicia hacia Comando de policía Llanogrande.

Las vías que falta por ejecutar dentro del Plan Vial que se diseñó en el Año 2016, durante la Administración de Andrés Julián Rendón Cardona y que se financian por el sistema de Valorización, serán prioridad del actual gobierno que preside el Alcalde Jorge Rivas Urrea y se le dará la celeridad necesaria.

El Secretario de Desarrollo Territorial, Andrés Aristizábal Marín, informó que lo primero que hicieron los funcionarios de esa dependencia fue elaborar un inventario de la infraestructura que se ha ejecutado de ese Plan Vial en materia de calles, andenes, ciclorrutas y alumbrado público, con las cuales se evidencia la transformación que ha tenido el territorio y cómo ha evolucionado de manera considerable año tras año.

La continuación del Plan será el punto de partida que tiene el municipio, que contempla un desarrollo físico vial muy importante, con jerarquías viales, con la construcción de un sistema de transporte articulado, donde se traza una ruta pensada al año 2036, con las intervenciones e inversiones que se deben hacer en todo el sistema vial del municipio.

Recordó Aristizábal Marín que se estableció la necesidad de trabajar en 133.8 kilómetros de vías, con diferentes tipos de intervención, en algunos casos mejorando lo actual y en otros con nuevas vías, como son las transversales que se han venido construyendo. De esos 133.8 kilómetros que se diseñaron a detalle, 109 kilómetros de vías ya se han

ejecutado y corresponden a la doble calzada Aeropuerto – Llanogrande, doble calzada Haras Santa Lucía – Calle de la Madera, que se hicieron a través de Devimed como Concesionario Vial de la nación, que se financiaron con excedentes de los peajes luego de un convenio que se suscribió entre el municipio y la Agencia Nacional de Infraestructura, pues de los 109 kilómetros, 19 corresponden a vías nacionales.

Los tramos priorizados que se financian por el sistema de Valorización fueron 12, cuya ejecución se presupuestó en 450.000 millones de pesos, cantidad por derrame de Valorización y en el que se ha recaudado más del 70% de esos recursos. De los 28.24 kilómetros de vías proyectadas con financiación por Valorización, están ejecutados 13.81 kilómetros.

Informó el Secretario de Desarrollo Territorial que está pendiente parte del tramo 16, que es la vía desde la glorieta de Jumbo, vía Las Torres, Comando de Policía de Llanogrande, que de 5.7 kilómetros ya están construidos dos kilómetros, falta terminar la vía desde el Complex en Llanogrande hasta la glorieta del Aeropuerto José María Córdova, lo mismo que el tramo Universidad de Medellín – Flores El Caná, la vía desde Casa Mía hasta Ojo de Agua y el tramo Asdesilla, finca San Pablo, El Tablazo, hasta el ramal del vivero Andalucía, que corresponde al tramo número 40.

“Esas vías están priorizadas por el

Es prioridad en Rionegro, terminar Plan Vial financiado por Valorización

gobierno local, para cumplir con el proyecto de Valorización que aún no culmina y hay que darle celeridad para cumplirle a la comunidad”, sostuvo Aristizábal Marín.



Andrés Aristizábal Marín, Secretario de Desarrollo Territorial – Foto: Alcaldía de Rionegro

Proyectos de impacto regional y local

Según destaca Andrés Aristizábal, durante el gobierno de “La Ciudad del Bienestar”, que lidera el Alcalde Jorge Rivas Urrea, se gestionarán recursos para adelantar proyectos viales de impacto regional, como sería el tramo desde el Mall Llanogrande – Colegio de Cabeceras – El Canadá, para conectar con la carretera hacia La Ceja. Otra es desde la glorieta de El Tablazo hasta Las Delicias, en doble calzada; una

desde el colegio de Cabeceras – Pontezuela – La Ceja, para acercar a este municipio al Aeropuerto José María Córdova y otra desde el sector de La Pica hasta El Tablazo, en una longitud de tres kilómetros.

“Para cumplir una promesa del Alcalde Rivas Urrea, se construirá un intercambio vial en la glorieta de Somer, para continuar con la avenida Juan de Dios Morales en doble calzada hasta la glorieta de Jumbo. Allí se hará un paso deprimido para la avenida Juan de Dios Morales”, puntualizó el Secretario de Desarrollo Territorial.

Las vías de impacto local que tiene proyectadas la Administración de Rionegro, son la continuación de la doble calzada desde Alto Vallejo hasta Las Delicias, en la vía hacia el Aeropuerto; ampliar a doble calzada el tramo Empanadas Caucanas – Kakaraca, ampliar la carrera 52, desde Fontibón hasta el centro comercial San Nicolás; la calle 52 desde el Río Negro hasta el barrio Quebrada Arriba y la carrera 57, desde la vía La Poceta – Comando de Policía, hasta la calle 52.



Tranversal - Alto Vallejo- Empanadas Caucanas – Foto: Alcaldía de Rionegro

ALTIPLANO



Foto: Alcaldía de El Retiro

Durante los primeros meses de la Administración del Alcalde Santiago Montoya Giraldo, se están concluyendo varios proyectos iniciados por el gobierno anterior y comenzaron otros para resolver necesidades de la comunidad.

En El Retiro terminan obras pendientes

No se ha suspendido la intervención de vías terciarias con mantenimiento, material y rocería; se entregó a la comunidad el Centro Integral Deportivo y Comunitario de la vereda Nazareth y se avanza en los trabajos de la cubierta de la unidad deportiva de la Institución Educativa de El Portento.

Voceros de la Administración

informaron que se inició la construcción de la caseta comunal de la vereda Lejos del Nido; están completando obras complementarias como baños, oficinas y camerinos en la Unidad Deportiva Carlos Mauro Hoyos; “los 280 metros de placa huella de la vereda El Carmen, están quedando buenísimos”, indicaron.

Destacaron que igualmente se

iniciaron obras del intercambio vial que conectará el ingreso por la doble calzada con la circunvalar occidental “y se está poniendo más linda la ceiba del parque principal, obras que permiten seguir planeando El Retiro hacia el año 2050, al tiempo que se resuelven necesidades que tienen hoy los guarceños.”



Andrés Felipe Álvarez, gerente EEPP La Ceja -
Foto: Empresas Públicas de La Ceja

A racionalizar uso del agua invita Gerente de EE. PP. de La Ceja

Domiciliarios, un mandato que establece que quien preste un servicio público, lo debe hacer de manera eficiente y para ello hay tres características especiales: que sea de calidad, que sea continuo o permanente y un servicio con cobertura.

Retos

Aunque los usuarios califican como bueno el servicio de acueducto y alcantarillado que se presta en La Ceja, el Gerente de Empresas Públicas manifestó que para garantizar la calidad, continuidad y cobertura tiene varios retos. Uno, en lo que tiene que ver con el bombeo desde el río Pantanillo, donde se debe adquirir una nueva bomba, además de las dos existentes, porque este bombeo es fundamental para proveer el agua para las plantas de tratamiento de agua potable de Fátima y La Milagrosa. Otro es ampliar la capacidad de almacenamiento, para lo cual deben adquirir un predio para más tanques y poder mantener reservas de agua tratada. Otro reto importante tiene que ver con la planta de tratamiento de agua Palo Santo, cuya primera etapa ya se terminó y debe ejecutarse la segunda etapa para ampliar la cobertura y también está otro reto con la planta de tratamiento Uchual, que se debe terminar en

próximos meses, para lo cual se suscribirá un convenio entre el municipio y Empresas Públicas para aportar los recursos y comenzar las pruebas y conexiones para el sector de Las Lomitas, para tener una cobertura para 3.000 usuarios, beneficiando a más de 9.000 personas. Además, se retomará el programa de tanques elevados, para que el agua llegue con mayor presión a algunos sectores.

La Empresa tiene cerca de 23.600 usuarios en acueducto y alcantarillado y en aseo 27.000, porque cubren con este último servicio otras zonas fuera del área urbana.

Otra tarea pendiente es la reposición de redes, ya que les faltan más de 65 kilómetros de redes por reponer, para lo cual se están gestionando recursos del orden departamental y nacional, para poder alcanzar esas metas. En materia de alcantarillado, La Ceja dispone de una Planta de Tratamiento de Aguas Residuales, que está en una cuarta etapa de optimización con el respaldo de la Universidad de Antioquia y en la cual también deben hacer reposición de redes.

En cuanto a inversiones, el Gerente informó que deben estar alrededor de los 15.000 millones de pesos

para los cuatro años de la actual Administración, cifra que se incrementaría con la gestión de recursos departamentales y nacionales.

Servicio de aseo

En materia de Aseo, el directivo de Empresas Públicas de La Ceja tienen como reto la reposición de dos vehículos compactadores, adquirir una barredora para mecanizar la limpieza de calles y en cuanto a disposición final de los residuos, se está terminando el Parque Ambiental Los Tambos, en donde se están ejecutando inversiones entre 15.000 y 20.000 millones de pesos. El otro componente es el aprovechamiento de los residuos orgánicos, para el cual se dispone de una planta que se debe mecanizar para hacerla más eficiente en la transformación de abono para la agricultura.

Andrés Felipe Álvarez, dice que trabajará para fortalecer a los recicladores de oficio para aumentar la recolección del material reutilizable, lo mismo que en las campañas para que los usuarios hagan la separación de los residuos en la fuente, aunque la recolección de residuos orgánicos está operando en un 100%.

El Gerente de Empresas Públicas de La Ceja, Andrés Felipe Álvarez Grajales, dijo que a pesar de que la entidad tiene una concesión de aguas de 200 litros por segundo, suficiente para atender la demanda en este municipio, el problema son los bajos caudales en los ríos desde donde se bombea el líquido y por eso la insistencia con la ciudadanía es al uso racional del agua, más en esta época de verano, en donde el bombeo se hace de manera permanente, pero el problema es la disminución de los caudales.

“El cambio climático llegó para quedarse y así tengamos capacidad en infraestructura, tenemos que ser muy prudentes, porque en un período de estrés hídrico como el que tenemos, no es suficiente tener la concesión, porque el cuerpo del agua no da”, sostuvo el directivo.

Álvarez Grajales dijo que está enfocado en darle cumplimiento a la Ley de Servicios Públicos

Con visita de delegados de MinInterior avanza proyecto para construir Subestación de Policía en La Chapa, Carmen de Viboral

Según informó la administración municipal, luego de labores de concertación con la comunidad de la vereda La Chapa, delegados del Ministerio del Interior, la Policía Nacional y la alcaldía realizaron inspección técnica al lugar donde se construirá una Subestación de Policía, la cual beneficiará -según dicen- a todas las veredas que hacen parte del Corregimiento de La Chapa. “Realizamos una revisión ocular del

lugar donde se va a ejecutar este proyecto y así poder coordinar con la Administración Municipal, las actividades de demolición y así iniciar la labor de estudios y diseños de este proyecto”, dijo Juan Miguel Garzón, representante legal del consorcio de Subestación, quien tiene a cargo la elaboración de estudios y diseños del proyecto. En esta zona rural de El Carmen de Viboral, también se está ejecutando,

un Centro de Integración Ciudadana, una Caseta Comunal, una cancha, un parqueadero y un gimnasio al aire libre; además del mejoramiento de la vía.

Destaca la administración municipal liderada por Hugo Jiménez Cuervo, que se están generando espacios de bienestar social para todos los carmelitanos. “Con la consecución de este proyecto se busca precisamente

el mejoramiento de las condiciones de seguridad de las veredas del sector sur del municipio y generar espacios para la integración ciudadana”, puntualizó el mandatario.



Avanza proyecto de ley que modificaría gobernabilidad de Cámaras de Comercio

Los miembros de la Comisión tercera constitucional de la Cámara de Representantes designados para estudiar el proyecto de ley 217 de 2023, "Por medio de la cual se modifica el régimen de gobernabilidad y funcionamiento de las Cámaras de Comercio y se dictan otras disposiciones", presentaron ponencia positiva a la iniciativa de la cual es autor el parlamentario oriental Elkin Ospina Ospina a fin de ampliar y fomentar la participación de los empresarios y comerciantes en los espacios decisorios de esas entidades.

Actualmente, para elegir y ser elegido en las Juntas Directivas de las Cámaras de Comercio, se requiere ser afiliado y el proyecto pretende que además de esa condición, puedan elegir y ser elegidos los representantes de las empresas que cumplan con el requisito de estar matriculadas y anualmente renueven esa matrícula, así no tengan la condición de afiliados.

"Con corte al 31 de diciembre de 2022, de 1.733.256 empresas

registradas, solo el 3.43%, 59.358 empresas, estaban afiliadas a las Cámaras de Comercio. Esto quiere decir que es muy bajo el porcentaje de afiliados a las Cámaras de Comercio frente al número de empresarios matriculados o registrados, lo cual permite evidenciar la baja participación de las empresas en los espacios de decisión, como la elección de las Juntas Directivas", expresó el parlamentario Ospina. Y anotó que otro aspecto importante del proyecto de Ley, es que se elimina el cobro por la renovación de la Matrícula Mercantil que, a su juicio, es excesivo para los comerciantes.

Igualmente, se establece que los Presidentes Ejecutivos de las Cámaras de Comercio no podrán ser elegidos por las Juntas Directivas para más de dos períodos, es decir, hasta por ocho años, y esos directivos deberán presentar un informe anual de gestión ante la Junta sobre el cumplimiento de los planes de trabajo, informes que serán revisados cada cinco años por una institución universitaria con experiencia en

gobierno corporativo.

A juicio del proponente, "de acuerdo con la propuesta de democratización de los servicios y espacios que le han sido ajenos al común de las personas, y en este caso a los comerciantes, se busca que todos los comerciantes matriculados puedan y tengan derecho a elegir y ser elegidos en las Juntas Directivas de tan importantes organizaciones y que, por fin, estas sean una representación de la totalidad de sus inscritos."

"Ya lo vivimos durante la pandemia ocasionada por el Covid 19, las Cámaras de Comercio no fueron un apoyo, ni un bastión, y ni siquiera una guía para tan desconocida y alarmante situación que dejó a la mayoría de los comerciantes del país sin ingresos por muchos meses y sin ninguna clase de apoyo efectivo. Por lo anterior, buscamos también un plan de apoyo efectivo a los comerciantes que se encuentren en apuros económicos por razones diferentes a las propias decisiones administrativas y es así que pretendemos que un

porcentaje de los recursos que recaudan las Cámaras de Comercio, pueda ser devuelto a sus generadores, a través de subsidio o crédito", precisa Ospina Ospina.

Se pretende también que los programas de competitividad que tienen u ofertan las Cámaras de Comercio, tengan mediciones e indicadores que permitan identificar cuál está siendo el aporte de la respectiva Cámara en esos ítems con relación a las necesidades de sus comerciantes inscritos y que se revise la necesidad de tener una cantidad de 57 Cámaras de Comercio en el país como ocurre actualmente, dado que pueden resultar siendo estructuras burocráticas grandes y que tal vez puedan fusionarse unas y otras.

La ponencia positiva presentada al proyecto de ley, debe ser estudiada en sesión plenaria de la Cámara de Representantes y de ser aprobada pasará a consideración, primero de la Comisión tercera y luego a la plenaria del Senado de la República para que se convierta en norma nacional.

EMBALSES



Terminó pavimentación de calles en barrio La Esperanza de El Peñol

La Administración municipal de El Peñol concluyó los trabajos de pavimentación de las vías del barrio La Esperanza, dentro del proceso de recuperación de vías iniciado por el gobierno anterior, el cual incluye la reposición de redes de acueducto y alcantarillado, en trabajo conjunto con la Empresa de Servicios Públicos Aguas y Aseo.

Según informó la alcaldía local, gracias al gran esfuerzo económico, técnico y profesional de la actual administración, liderada por la Alcaldesa Sandra Arelis Duque Velásquez, se da continuidad a esta obra de gran impacto para la comunidad, la cual

estuvo por un largo tiempo pausada.

Este proyecto, muestra el compromiso de la Alcaldía, junto a todo el equipo humano, para avanzar en obras como esta, lograr su terminación y aportar significativamente a la calidad de vida de las comunidades, que son finalmente las directamente beneficiadas con el mejoramiento de las vías, el entorno y embellecimiento del sector. Se indicó, que la pavimentación de las calles es una prioridad de la actual Administración y continuará en sectores como Punto Rico, después de que se haga la reposición de las redes de servicios públicos.



Fundación Secretos para Contar entregó libros en Guatapé

La Fundación Secretos para Contar, a través de su proyecto de promoción de la lectura, recorre los municipios de Antioquia desde hace 20 años para llevar su colección de libros como dotación a las escuelas rurales, y que sirva como material para el trabajo de los maestros, al igual que para las familias y a los niños y niñas beneficiados.

Con el objetivo de hacer promoción de la lectura, Secretos para Contar trabaja en conjunto con las Secretarías de Educación, maestros y promotores de lectura, con el fin de que cada biblioteca, maestro y familia rural, quede con un libro de la colección. Para este 2024, se

hará entrega de la octava edición, la cual consta de un libro de salud, un libro de personajes, "Érase una vez en Colombia", y Entre Cuento y Cuento, material con el que se pretende mejorar las condiciones para la enseñanza de los niños y niñas del área rural.

Funcionarios de la Administración de Guatapé, anunciaron que le están apostando a generar alianzas estratégicas que les permitan impactar de manera positiva a todas las comunidades de este municipio.



7.400 millones en computadores para estudiantes de San Carlos

En tiempo récord, la Administración del municipio de San Carlos que preside el Alcalde Santiago Daza Espinosa, logró concretar el primer proyecto de Obras por Impuestos, en una cuantía de 7.400 millones de pesos, una iniciativa formulada directamente por el municipio, con destino al fortalecimiento de la educación con la dotación de 919 computadores que serán distribuidos en las diferentes instituciones educativas, del área urbana y rural, que beneficiarán a más de 3.000 estudiantes de esta localidad de la zona de Embalses.

El Alcalde Daza Espinosa, el más joven de Antioquia con 26 años, expresó gran satisfacción por haber alcanzado este logro en las primeras semanas de gobierno y reiteró que la educación será el motor para la transformación de San Carlos.

Igualmente, se reunió con el Subdirector del Sena, Jorge Londoño, para que aumente la oferta educativa en el municipio, con la creación de una

subsele de esa entidad en San Carlos, con miras a ofrecer programas agropecuarios, de turismo, comercio y servicios, con miras a disponer del personal necesario para el desarrollo de los programas de fomento al turismo y para celebrar un acuerdo de incubación de proyectos de emprendimiento.

Saneamiento básico

El Alcalde Daza Espinosa también se reunió con el Director de Cornare, Javier Valencia González, y otros directivos de la Corporación, para priorizar los proyectos para los cuales se espera la vinculación de la autoridad ambiental, como es la reposición de colectores y redes de acueducto y alcantarillado, para poder avanzar con la pavimentación de varias calles de la zona urbana de San Carlos.

Además, planteó a la autoridad ambiental la necesidad de impulsar los programas de estufas eficientes y pozos sépticos en la zona rural y suscribir más convenios dentro del programa Priser para apoyar a las organizaciones comunales del campo. "Esto es lo que marca esta dinámica de gestión, porque con gestión construimos la transformación",

expresó el Alcalde.

El Director de Cornare, Javier Valencia González, dijo por su parte que "Estamos haciendo una preconcertación de proyectos en la cual el Alcalde le quiere apostar al saneamiento básico, hacer una gran cobertura en redes, en colectores, en un gran cubrimiento en materia de plantas de tratamiento de aguas residuales y Cornare le va a apostar, vamos a hacer una gran bolsa regional con la Gobernación de Antioquia, con EPM, Isagen y otras instituciones, como es la apuesta del Alcalde Santiago Daza".

Añadió que es una gran iniciativa la que está haciendo el Alcalde Daza Espinosa, la que está haciendo Cornare, y que van a multiplicar recursos y acciones y, por supuesto, dentro de cuatro años van a entregar unos resultados muy importantes para la comunidad sancarlitana y para el Oriente antioqueño.

Parqueadero municipal

Luego de posesionarse como Alcalde, Daza Espinosa encontró un comodato firmado el 29 de diciembre pasado, mediante el cual se entregaba a un

particular el predio conocido como La Escombrera, que ya tenía previsto para construir allí el parqueadero municipal, con el fin de facilitar a propios y visitantes un espacio donde puedan dejar seguros sus vehículos y disfrutar caminando de los atractivos de este municipio.

"Encontramos un comodato entregado en las últimas horas de la Administración anterior, el 29 de diciembre, sin dar siquiera aviso a nosotros durante el empalme. Este acto irresponsable empieza a analizarlo nuestro equipo jurídico y de mutuo acuerdo, las partes hemos convenido terminar el contrato de comodato de La Escombrera. Por lo tanto, este predio del municipio se recupera y vuelve a las manos del pueblo sancarlitana y de la Administración, un predio importante para el desarrollo de San Carlos", precisó el funcionario.

Anunció que próximamente se procederá con la elaboración de los diseños del parqueadero, para establecer los costos y gestionar recursos para este proyecto que considera importante dentro de la política de promoción turística de San Carlos.

BOSQUES

En Cocorná avanzan en un plan integral de manejo de residuos

Con diversas acciones, la Administración municipal que preside el Alcalde David Gómez Hoyos y la Empresa de Servicios Públicos de Cocorná, adelantan un programa para el manejo integral de residuos sólidos, no solo para mejorar el medio ambiente, sino para que el municipio sea más limpio y sostenible.

Para el efecto, se puso en marcha un plan de cierre y clausura de dos rellenos sanitarios que cumplieron su vida útil, ubicados en el sector de Corea y la vereda Montañita, donde finalizaron las actividades de disposición de residuos y se procedió con la recuperación de los predios con la siembra de árboles.

El plan de cierre no solo busca garantizar el cumplimiento de normas sanitarias, sino que también se enfoca en proteger el entorno natural y minimizar los riesgos asociados

para la población local. Se trata de un conjunto de acciones coordinadas, ejecutadas bajo un riguroso cronograma, diseñado para asegurar un proceso efectivo y seguro.

Desde la Administración Municipal se formuló un llamado a la comunidad para que se sume a este importante esfuerzo, conscientes de que la gestión adecuada de los residuos sólidos es fundamental para la sostenibilidad ambiental, al tiempo que invita a todos los cocornenses a participar activamente en la reducción y el manejo responsable de los desechos. El compromiso con el cuidado del medio ambiente es una responsabilidad compartida, y es fundamental que, como comunidad, se trabaje unidos en la búsqueda de soluciones sostenibles.

"La clausura de los rellenos sanitarios representa un paso crucial en este

camino, pero el verdadero éxito radica en el compromiso continuo de cada uno de nosotros con el cuidado de nuestro entorno", afirmó el Gerente de la Empresa de Servicios Públicos, Daniel Pineda.

Recolección nocturna de residuos

Otra medida fue modificar los horarios de recolección de residuos en la zona urbana de Cocorná, que comenzó a aplicarse a principios de marzo, cuando la limpieza se hace a partir de las seis de la tarde, con lo cual se busca, no solo mejorar la eficiencia del servicio, sino también fomentar la participación activa de los cocornenses en la construcción de un municipio más limpio y sostenible. La principal razón de este cambio es evitar los roedores, aves carroñeras, perros y con la intención de disminuir fuertes olores por las olas de calor que se vienen presentando. Además,

en las noches la operación de recolección será más ágil por la baja transitabilidad de vehículos. "Nuestra meta es realizar la recolección, transporte y barrido en cuatro horas", afirmó el Gerente Daniel Pineda.

Dentro de este propósito, fueron capacitados los estudiantes de los últimos grados del colegio de Cocorná, en lo relacionado con la separación de residuos en la fuente y luego se desplazaron brigadas puerta a puerta para transmitir ese mensaje a todas las familias de esta localidad. La Alcaldía hizo un llamado especial a todos los habitantes de Cocorná, para que se sumen a esta iniciativa. "La correcta separación de residuos y el respeto a los nuevos horarios de recolección son acciones clave que contribuirán significativamente a este esfuerzo colectivo".



Alcides Tobón Echeverri, director Alianza Oriente Sostenible - Foto: AOS

El proyecto Alianza Oriente Sostenible tiene \$16.000 millones por invertir

El proyecto Alianza Oriente Sostenible, que está a cargo de la Administración municipal de Rionegro, dispone de 16.000 millones de pesos para ejecutar durante el actual y el año 2025, según informó su Director, el exalcalde de esta ciudad, Alcides Tobón Echeverri.

El directivo recordó que desde el año 2020 se comenzó a gestar un proyecto de cooperación para este territorio y el estructurador del mismo, Germán Gallego, recogió las voluntades de los Alcaldes de la región y propiamente, en el modelo de cooperación descentralizada y logró tener como socios estratégicos al municipio de Rionegro, al Departamento Central del Paraguay y al municipio de San Cugat del Vallés, de la Provincia de Barcelona, en España.

Ese triángulo permitió formular un proyecto que busca financiar temas de desarrollo sostenible en mercados locales, temas medio ambientales, marca de ciudad, observatorio de políticas públicas en el territorio y contempla igualmente una maestría y especialización y varios cursos de formación, entre otros aspectos.

En los últimos dos años se ha cumplido parte de ese propósito, quedan menos de dos años de ejecución, en los cuales estarán dándole rienda suelta a temas como una maestría, que se hará con la Universidad del Paraguay, una especialización que no se ha definido con cuál institución se hará, una política pública de

internacionalización del territorio y el observatorio, como políticas que faltan por concretar dentro de lo que se planteó en el proyecto.

El proyecto que es de cinco años hasta el 2025, para para el cual la Unión Europea destinó cinco millones de euros, que representan unos 23.000 millones de pesos, para ser aplicados en el territorio de los 23 municipios del Oriente antioqueño, tiene pendientes de ejecutar unos 16.000 millones de pesos.

El Director del proyecto AOS, manifestó que en lo que conoce desde que asumió el cargo en febrero de este año, ha habido buena respuesta de las Administraciones municipales, se han generado varios programas que han impactado positivamente la región, como son los Mercados Campesinos y hay un buen ánimo con los actuales Alcaldes para concretar los programas que se realizarán con los recursos disponibles.

“Este es un proyecto que, sin necesidad de tener unos estatutos como esquema asociativo, permite que los 23 municipios del Oriente estén integrados al propósito de aplicar acertadamente la inversión de los cinco millones de euros que destinó la Unión Europea para el territorio”, expresó Tobón Echeverri.

Experiencia en España

Recientemente los Alcaldes de los municipios del Oriente viajaron a España para conocer experiencias exitosas de la administración pública y particularmente en el tratamiento de los residuos sólidos.

“Cada que un Alcalde sale del país



Alcaldes y delegados asistentes a Barcelona y San Cugat del Vallés, España - Foto: AOS

trae ideas nuevas para su territorio. Cuando no sale, puede que haga bien la tarea, pero es bueno compartir experiencias de otros territorios, tanto nacionales como internacionales, para conocer lo que se puede replicar, saber qué se está haciendo mal o bien y en el caso particular de esta salida a Europa, además de mirar sobre el tema de la disposición de los residuos sólidos en Barcelona y San Cugat del Vallés, le queda a los Alcaldes la impresión de mirar ciudades ordenadas, bien planificadas en el espacio público, pensadas para el peatón, ciudades que cuidan sus centros históricos, cosas que impactan bien a los Alcaldes y quedan cosas por aplicar lo que vieron en esos territorios”, indicó el Director de la Alianza Oriente Sostenible.

Comentó que particularmente en el tema de los residuos sólidos, los Alcaldes estuvieron en el relleno sanitario de Barcelona, que fue abierto en 1972 y fue clausurado en el 2005, pese a lo cual se emprendió la tarea de liberar los gases que se generan allí, monitorear para prevenir avalanchas, de manera que no es solamente montar un proyecto de esta naturaleza y toca contar con los

científicos, con quienes saben del tema, para establecer la mejor alternativa y les quedó claro que no hay soluciones mágicas para solucionar ese problema. “A América Latina llegan vendedores a ofrecer soluciones, pero nadie tiene una última palabra en cuanto a la disposición de los residuos sólidos”, precisó el directivo.

Consultado sobre el estudio de planeación regional contratado con las Administraciones municipales y con los gremios económicos de la región, el cual se denominó “Oriente, región que enamora”, el Director de la Alianza destacó el trabajo articulado que se ha desarrollado con los directivos de esos gremios y precisamente la Presidenta ejecutiva de la Cámara de Comercio del Oriente, Camila Escobar, y la Directora de la Corporación Empresarial del Oriente, Carolina González, acompañaron a los Alcaldes en su viaje a España, socializando con los nuevos burgomaestres los alcances del estudio de planeación regional que se está ejecutando en su primera fase.

A juicio de Tobón Echeverri, “La lógica es seguir trabajando de la mano de los gremios, para que no dupliquemos acciones ni esfuerzos”.


MINISTERIO DE TRANSPORTE

En nuestras vías concesionadas cuentas con los servicios de


GRÚA


POLICÍA DE
CARRETERA


SOS
LÍNEA S.O.S.


AMBULANCIA


INSPECCIÓN
VIAL

Los servicios se prestan las **24 horas**
del día, los 7 días de la semana.

Te invitamos a usar
nuestros canales
de atención

01 8000 518 427 - #618 - 604 386 00 85

www.devimed.com.co








#618 @Devimed



Foto: Alcaldía de San Francisco

Con motivo de la conmemoración del Día Internacional de los Derechos de las Mujeres, la Administración municipal de San Francisco, que orienta el Alcalde Alexander Arias Duque, "Mechita", abrió una convocatoria para hacer un reconocimiento a las mujeres de esa localidad que se destacan por su liderazgo y empoderamiento en el territorio.

Fue un evento muy emotivo, cercano e íntimo, promovido por parte de la Primera Dama del Municipio Nelly Martínez, en el cual se le hizo entrega de los reconocimientos a las 11 mujeres Destacadas que fueron

postuladas por la comunidad y con las cuales se realizó un concurso a través de las redes sociales, acumulando un total de 2.528 reacciones en Facebook e Instagram.

Además del reconocimiento y exaltación, a las 11 mujeres destacadas se les impuso el escudo del municipio y les fueron entregados detalles que fueron gestionados ante algunas instituciones y los comerciantes del Municipio, a quienes la Administración local agradeció.

De acuerdo a la votación recibida, fueron escogidas por la comunidad

Reconocimiento a mujeres destacadas de San Francisco

como las Mujeres Destacadas de San Francisco Rubiela Naranjo, Alexandra Serna, Marta Montoya, Esperanza Raigoza, Rosa Quintero, Carolina López, Blanca Oliva Valencia, Aleida Agudelo, Celsa Aizales, Valentina Villa y Omaira López. "Para nosotros es importante seguir visibilizando y reconociendo el liderazgo de las mujeres en la comunidad sanfrancisqueña", sostuvo el Alcalde Arias Duque.

Esta fecha especial para las mujeres, se celebró además con una comparsa carnavalesca, donde llevaron serenata a diferentes sectores de la cabecera municipal, entregando un

mensaje de alegría y festividad. También se hizo pedagogía sobre la importancia de que las mujeres exijan respeto, de que las mujeres sigan luchando por la igualdad y que cada día se empoderen más de los procesos sociales y los cargos públicos. "Por eso lo dijimos y lo seguiremos diciendo en cada escenario: Valórate Mujer, Exige respeto Mujer, Ámate Mujer, Conviértete en quien quieres ser Mujer", enfatizó el Alcalde.

ALTIPLANO



1.150 metros cuadrados tiene este proyecto - Foto: Alcaldía de El Santuario

Santuarianos ya disfrutan de Parques del Río

Con una inversión superior a los 900 millones de pesos, fue entregada a la comunidad la primera etapa de Parques del Río, un proyecto emblemático para esta localidad por la habilitación de espacios públicos para el bienestar, el encuentro y la calidad de vida de los santuarianos.

La construcción, paralela a la quebrada La Marinilla, tiene un área de 1.150 metros cuadrados e incluye

zonas de esparcimiento, plazoletas, teatro al aire libre, áreas de juego y un monumento a la Virgen, además del mobiliario de bancas, recipientes para residuos, pasamanos y una adecuada iluminación para garantizar la seguridad de los usuarios.

Este espacio público fue diseñado, no solo para embellecer al municipio, sino para fomentar la convivencia, el ejercicio y la recreación, construido

con un enfoque incluyente y sostenible, fue financiado con recursos de la Administración local, Cornare, el Invias y la Gobernación de Antioquia.

Durante el acto de inauguración, el Alcalde Martín Duque Gallo manifestó que, "estos espacios públicos no solo embellecen este territorio, sino que también fomentan la convivencia, el ejercicio y la recreación para todas

las edades. Son lugares donde las familias pueden compartir momentos felices, los niños pueden jugar, explorar y disfrutar de la belleza y la tranquilidad del entorno".

El proyecto completo tiene calculada una inversión de 18.000 millones de pesos y será intervenida un área total de 20.847 metros cuadrados.



Contacto Regional

La Prensa
Oriente

ORIENTE Se.co
La Cara Amable y Positiva del Oriente

Información y opinión del Oriente antioqueño

Alianza Informativa

Síguenos en nuestras redes sociales



Contacto Regional



@ContactoReg_OA



@ContactoRegional



Contacto Regional



312 292 5249 - 311 301 7838



Santiago Montoya Giraldo, alcalde de El Retiro
- Foto: Alcaldía

Gracias a un convenio que había suscrito la anterior Administración de El Retiro con el Instituto Nacional de Vías, Invias, comenzaron los trabajos para la construcción de un intercambio vial que unirá la doble calzada en la entrada a este municipio, con la circunvalar occidental, lo cual permitirá mejorar considerablemente el ingreso y salida desde el centro hacia la vía a Las Palmas.

El Alcalde Santiago Montoya Giraldo, recordó que serán invertidos 4.060

Comenzó construcción de intercambio vial en El Retiro

millones de pesos, para resolver la movilidad del corto y mediano plazo, ya que el intercambio será un alivio para el tráfico vehicular, comunicando la doble calzada con la circunvalar occidental. "Pasamos de los sueños a los hechos. Empezamos una de las obras más importantes de este primer año de gobierno, para mejorar la movilidad de nuestro municipio", afirmó el Alcalde, indicando que es una obra que va a ayudar a la movilidad de todos los guarceños.

Añadió que "nos comprometimos en campaña en hacer esas obras de futuro al 2050 y por eso retomamos este proceso contractual. Un proyecto para el cual se suscribió un convenio en la Administración pasada con el Invias y que nosotros ya vamos a ejecutar. Vamos a trabajar

con toda para hacer estas grandes obras, que ayuden a desatrasar la movilidad en nuestro municipio y generar buenas condiciones para todos los guarceños".

El Plan de Desarrollo

En relación con el Plan de Desarrollo 2024 – 2027, el Alcalde anunció que se está construyendo un Plan que atienda las necesidades de los guarceños, a partir del Programa de Gobierno que le presentó a la comunidad durante su campaña, al cual quiere darle cumplimiento para generar credibilidad y que efectivamente lo que habló con las comunidades, en los barrios, sea lo que se cumpla en el ejercicio como Alcalde.

"Tenemos un gran insumo que ya lo estamos retomando en el Plan de Desarrollo municipal y estamos recorriendo nuevamente nuestros barrios, nuestras veredas, para encontrar la pertinencia en esos programas, en esos proyectos y lo volvemos a hacer porque queremos gobernar para todos. Nuestro slogan en campaña fue "Entre todos por El Retiro", y hoy nuestro slogan desde la Administración municipal es "El Retiro somos todos". Por mi votaron 6.277 personas, pero hoy en día tenemos la responsabilidad de gobernar para los 26.000 guarceños y por eso estamos nuevamente en los barrios, en las veredas, escuchando a la comunidad para poder cumplir con esos requerimientos que se tienen", precisó Montoya Giraldo.

EMBALSES

Mesa de turismo circular se reunió en Guatapé

El Centro de Tecnología de Antioquia, estuvo generando acciones y entregando herramientas a los comerciantes y representantes legales de empresas turísticas del municipio de Guatapé, con el objetivo de seguir avanzando con relación al turismo circular, proyecto enmarcado en el desarrollo rural con enfoque territorial. Este proyecto se viene desarrollando desde el 2023,

impulsado desde la Estrategia Departamental de Economía Circular, avalado por la Gobernación de Antioquia.

Actualmente, se vienen realizando las mesas de gobernanza en los nodos que se tienen establecidos para la subregión Oriente, Occidente y el eje Cocorná - Puerto Triunfo. Lo que se busca con estas mesas de trabajo es

generar conexiones entre los diferentes actores que tienen que ver con el turismo para establecer planes de acción encaminados en fortalecer el turismo regional con prácticas relacionadas con la economía circular.

Durante el año 2023 el Tecnológico de Antioquia estuvo realizando talleres en municipios como: San

Carlos, San Rafael, Santa Fe de Antioquia, San Luis, y El Peñol, para hacer entrega de elementos relacionados con economía circular para aplicarlos al turismo. Este año se pretende afianzar esas acciones y que los diferentes actores se involucren en el proceso y comiencen a liderar e implementar estrategias de turismo circular en la región.

LVS
2 0 2 4

DOMINGO 30 JUNIO

CLUB DE GOLF LA MACARENA

LOVERS
FESTIVAL



Foto: Alcaldía de Alejandría

Con participación de funcionarios de la Administración municipal, empresarios, emprendedores urbanos y rurales, representantes de los sectores hotelero, gastronómico, turismo de naturaleza, turismo rural y del sector transportador, se conformó la Mesa local de Turismo "Embajadores de Alejandría", un espacio que permite conocer las bondades y servicios de cada línea de negocio, con miras a su fortalecimiento.

Según se informó, el mayor compromiso del gobierno local que lidera la Alcaldesa Gloria Cecilia, "Chila" Naranjo, es enfocar y fortalecer los procesos que apuestan por la conservación de las riquezas naturales y culturales del territorio. Es así como durante el trimestre de este año, el municipio de Alejandría ha participado de varios escenarios locales e internacionales, con el fin de impulsar y motivar el turismo rural y urbano, siendo responsable y solidario con todos los entornos.

Nury Guzmán Vásquez, Directora de Turismo de Alejandría, informó que

durante la reunión donde se conformó la Mesa, fueron invitados delegados del Sena para que acompañen este proceso con un plan de capacitación en turismo y habilidades para quienes participan en los diversos sectores económicos, para generar una red poderosa de turismo para lograr crecer y paso a paso, ir avanzando para tener excelentes resultados.

En este espacio se identificaron las debilidades, las oportunidades y las amenazas que se tienen en el tema del turismo, porque eso es lo que les va a servir para elaborar un buen plan de trabajo. Sobre esto, la Alcaldesa Chila Naranjo, dijo que están trabajando fuertemente para fortalecer el Plan de Turismo que tiene Alejandría, en donde se definen derroteros, se identifican los sitios turísticos y empoderar a cada uno de los empresarios, mediante programas de capacitación para proyectar el territorio a nivel nacional e internacional.

"Lo primero es acoger a esos empresarios como ente territorial, para que sepan que la Administración está para que trabajemos juntos y

Conformada Mesa de Turismo Embajadores de Alejandría

mostremos nuestro municipio al mundo entero", precisó la mandataria.

"Chila" Naranjo recordó que, Alejandría ofrece un turismo religioso, ecológico por su riqueza en aguas para deportes, bote paseos, para nadar, para pescar sabaletas, pues es la única zona donde se conserva esta especie de pescado, caminatas ecológicas, avistamiento de aves, las rutas del café, de la panela, del cacao, alojamientos campestres y a solo dos horas de Medellín por carretera pavimentada. Destacó la Alcaldesa que se está fortaleciendo la alianza con todos los sectores sociales del municipio, para posteriormente adelantar un proceso similar con las Administraciones de los municipios del Oriente antioqueño y con la Gobernación del departamento.

La movilidad

El municipio de Alejandría hace parte de la subregión de Embalses y su cabecera municipal está ubicada a una distancia de 90 kilómetros de Medellín, con una extensión de 149 kilómetros cuadrados y es conocida

como "La Perla del Nare", por el río que atraviesa su valle y allí se llega por la carretera Medellín – Barbosa – Concepción – Alejandría y por la autopista Medellín – Bogotá, San Vicente, Concepción, Alejandría.

Además, existe una carretera desde el municipio de Guatapé, la que está siendo recuperada por las Administraciones de ambas localidades y la Empresa Sotrasanvicente, "comenzaron a realizar convites para recuperarla y esperan que desde la Secretaría de Infraestructura Física de Antioquia se intervenga, ya que hace parte de los Circuitos Estratégicos del departamento", dijo la mandataria de los alejandrinos.

En Alejandría hay guías para orientar a los visitantes sobre las distintas rutas turísticas y para mostrar los atractivos naturales del municipio, además de que desde febrero disponen de un guarda de tránsito para orientar a los conductores en cuanto a rutas y parqueaderos.

AMBIENTE

Retirar inaugura RUTA R: innovador programa de movilidad sostenible



Foto: Retirar S.A.E.S.P.

Retirar S.A.E.S.P. empresa de servicios públicos de El Retiro, lidera iniciativa para reducir huella de carbono y promover hábitos eco-amigables entre colaboradores. Según indicó la empresa marca así un hito en su compromiso con la sostenibilidad ambiental.

Es así como la inauguración de "Ruta R", se convierte en un programa pionero que busca revolucionar la forma en que sus colaboradores se desplazan en el día a día. En ceremonia realizada por la Empresa, presentó este proyecto que ofrece a

cada empleado la oportunidad de utilizar patinetas eléctricas o bicicletas en lugar de los medios de transporte convencionales.

"Ruta R, tiene como objetivo principal reducir la huella de carbono de la empresa y contribuir a la creación de un ambiente más limpio y saludable. Al fomentar el uso de medios de transporte más sostenibles, Retirar busca inspirar a otras empresas a adoptar prácticas más amigables con el planeta", reiteran de la E.S.P.

También destacan que, el nombre

"Ruta R" define los valores fundamentales del programa, Responsabilidad con el medio ambiente, Reciclaje de recursos, Reutilización de materiales y Reducción de la huella ecológica. Estos principios guían la misión de Retirar hacia una gestión empresarial más sostenible y responsable. La inauguración de "Ruta R" contó con la presencia del gerente de la empresa, Alexander Rincón y del alcalde de la localidad Santiago Montoya, quien elogió el compromiso de Retirar con la protección del medio ambiente y destacó la importancia de

este tipo de iniciativas para el desarrollo sostenible del municipio. Además, como parte del evento, se llevó a cabo la firma de un acta simbólica que sella el compromiso de Retirar como empresa líder en responsabilidad ambiental y sostenibilidad. Esta ceremonia marcó el comienzo de una nueva era en la movilidad empresarial y reafirma el compromiso de Retirar con la protección del medio ambiente y la promoción de un mundo más sostenible para todos.



El Legado de Ramón Emilio Arcila y el Movimiento Cívico: Una Mirada Hacia el Futuro

junto a otros dirigentes, el 5 de enero de 1986 varios militares lo detuvieron junto a 49 personas.

El movimiento liderado por Arcila no solo fue un símbolo de resistencia contra la injusticia, sino que también dejó un legado de empoderamiento comunitario y defensa del territorio. "Fue una lucha por los derechos humanos y la dignidad de nuestro pueblo", señala Ruiz. "Arcila creía en el direccionamiento en defensa del territorio y los derechos humanos, y su legado sigue inspirando a nuevas generaciones a seguir luchando por la justicia y la equidad".

El movimiento cívico actualmente

Uno de los hitos recientes en la búsqueda de justicia para las víctimas del Movimiento Cívico fue la admisión del caso de Ramón Emilio Arcila por la Corte Interamericana de Derechos Humanos. "Eso garantiza que no haya impunidad", destaca Ruiz. "Después de 37 años de impunidad, la justicia finalmente está siendo buscada a nivel internacional". Además de la búsqueda de justicia, Ruiz y otros líderes del movimiento están comprometidos con el proceso de reparación colectiva para las víctimas. "Es una apuesta para continuar con el proceso social", explica Ruiz. "Nuestro objetivo es asegurar que la memoria histórica se preserve y que las futuras generaciones reconozcan el sacrificio y la lucha de aquellos que defendieron nuestros derechos".

En este sentido, se están llevando a cabo una serie de iniciativas para honrar la memoria del movimiento cívico y sus líderes. Una de estas iniciativas es la creación del Museo Regional del Movimiento Cívico, que busca elevar el nivel académico de las narrativas locales y promover la integración regional. "Es importante que las futuras generaciones comprendan la importancia de la lucha por los derechos humanos y la justicia social", subraya Ruiz. Además del museo, se están planificando programas educativos y diplomados para continuar difundiendo el legado del movimiento cívico. "Queremos que los jóvenes se involucren y continúen la lucha por la justicia y la equidad", enfatiza Ruiz. "La educación es clave para el cambio social".

En cuanto al futuro del movimiento cívico, Ruiz es optimista. "Estamos viendo un renacimiento del movimiento", revela. "La reactivación del movimiento cívico nos permitirá continuar luchando por la justicia y la

equidad en nuestra región". En última instancia, Ruiz hace un llamado a la comunidad a unirse en este esfuerzo por la justicia y la equidad. "Es importante que nos unamos como comunidad para seguir adelante con esta lucha", dice. "Juntos, podemos honrar el legado de Ramón Emilio Arcila y construir un futuro más justo y equitativo para todos".

Ruiz también reflexiona sobre la importancia de recordar el legado de Arcila en un contexto más amplio de la historia de la región. "Arcila fue un líder visionario que luchó por los derechos de los menos privilegiados y la protección del medio ambiente", destaca. "Su legado sigue vivo en la lucha actual por la justicia social y la equidad en nuestra sociedad".

Además de su compromiso con la memoria histórica y la justicia, Ruiz habla sobre la importancia de la educación como herramienta para el cambio social. "La Universidad Autónoma Latinoamericana, fundada por Arcila, sigue siendo un faro de esperanza para las futuras generaciones", afirma. "Es un lugar donde se fomenta el pensamiento crítico y se promueve la justicia social".

En cuanto a los desafíos actuales que enfrenta el movimiento cívico, Ruiz destaca la importancia de la unidad y la colaboración. "Para enfrentar los desafíos de hoy, necesitamos unirnos como comunidad y trabajar juntos hacia un futuro mejor", enfatiza. "Solo a través de la solidaridad y el compromiso podremos superar los obstáculos que se nos presentan".

El legado de Ramón Emilio Arcila y el Movimiento Cívico continúan inspirando a las futuras generaciones a luchar por la justicia, la equidad y los derechos humanos en el Oriente antioqueño. Con el compromiso y la determinación de líderes como Carlos Ruiz, el movimiento sigue siendo una fuerza poderosa para el cambio social y la transformación en la región.



Carlos Ruiz, representante reparación colectiva del MCREA

Gobernación de Antioquia abre convocatoria para que 190 estudiantes hagan sus prácticas

La Entidad territorial abrió la convocatoria para que estudiantes de todo el departamento participen en "Prácticas de Excelencia", iniciativa en la que los mejores estudiantes de carreras profesionales, tecnológicas y técnicas, hacen su práctica profesional y aporten su conocimiento al cumplimiento de los programas y proyectos del Plan de Desarrollo "Por Antioquia Firme 2024-2027".

"Prácticas de Excelencia" es un programa de la Secretaría de Talento Humano y Desarrollo Organizacional, que brinda la oportunidad a los estudiantes de las instituciones de educación superior, públicas y privadas, para que realicen sus prácticas profesionales en la Gobernación de Antioquia.

Para el segundo semestre de 2024 están habilitadas 190 plazas de práctica, las cuales están ubicadas en los diferentes organismos de la Gobernación de Antioquia.

Los requisitos son los siguientes:

- Estar cursando últimos semestres de la carrera profesional, tecnológica o técnica, o estar cursando el semestre de práctica.
- Certificar un promedio académico acumulado igual o superior a 3,8.
- Estar matriculado durante el período de práctica en una institución de educación superior del departamento de Antioquia. Contar con disponibilidad de tiempo completo durante el segundo semestre de 2024.

La práctica profesional tiene una duración de cinco meses, para el período académico entre el 16 de julio y el 15 de diciembre de 2024. Los estudiantes interesados deberán diligenciar el formulario de inscripción el cual estará activo desde el 1 de abril hasta el 26 del mismo mes de 2024, **escaneando el QR**



Los interesados se pueden comunicarse a través de correo electrónico practicadeexcelencia@antioquia.gov.co, o a los teléfonos (604) 383 88 84 y (604) 383 88 85.

En el corazón del Oriente antioqueño, el nombre de Ramón Emilio Arcila sigue resonando con fuerza, recordando el legado de un líder cívico que dedicó su vida a la defensa de los derechos humanos y la justicia social. Carlos Ruiz, representante elegido para la reparación colectiva del Movimiento Cívico Ramón Emilio Arcila, comparte su perspectiva sobre la relevancia continua de este movimiento en la región.

"Ramón Emilio Arcila nunca perderá vigencia", afirma Ruiz con convicción. "Es un hombre que trabajó incansablemente por el interés general sobre el particular, promoviendo el deporte, la educación y la defensa del territorio". Con una profunda admiración por la labor de inoludado líder, Ruiz destaca su papel como cofundador de la Universidad Autónoma Latinoamericana, donde promovió la formación de personas críticas capaces de enfrentar los desafíos de la realidad regional.

¿Quién fue Ramón Emilio Arcila Hurtado?

El 30 de diciembre de 1989 en Marinilla, a sus 48 años, sicarios asesinaron a Ramón Emilio Arcila Hurtado. Este reconocido dirigente popular era abogado y economista de la Universidad de Antioquia, humanista, asesor sindical, líder cívico y candidato a la alcaldía en un movimiento respaldado por la Unión Patriótica (UP).

Ramón Emilio Arcila Hurtado fue líder del Movimiento Cívico del Oriente antioqueño, también uno de los fundadores de la Universidad Autónoma Latinoamericana en Medellín y de un movimiento de comerciantes de los municipios de La Ceja del Tambo, La Unión, El Peñol, Guarne, Marinilla, Rionegro y Santuario.

Varios capítulos de persecución y agresiones hicieron parte de su trayectoria social por parte de agentes estatales, el 14 de mayo de 1975 la Policía lo detuvo y lo torturó, el 28 de febrero de 1984 miembros del MAS (paramilitares) lo amenazaron



30.000 millones vale ampliar y dotar hospital de Guarne

El Alcalde del municipio de Guarne, Mauricio Grisales Gallego, informó que la ampliación de la planta física y la dotación del hospital Nuestra Señora de la Candelaria tiene un costo estimado en 30.000 millones de pesos y que desde que asumió el cargo inició gestiones ante funcionarios de la nación y el departamento, para concretar lo más rápido posible la cofinanciación del proyecto.

Recordó el mandatario que ya se dispone de dos predios aledaños para la ampliación, lo mismo que de los diseños, que es lo que se necesita para buscar recursos externos, lo que le va a permitir cumplir con ese gran sueño de modernizar la planta física y fortalecer y aumentar los servicios, aunque ya se hicieron mejoras en la sala de maternidad, el laboratorio y rayos X.

Durante el acto de posesión del nuevo Gerente del centro asistencial, el Alcalde manifestó que "Para nosotros significa mucho el inicio de este nuevo período en la Gerencia del Hospital, ya que en nuestro Plan de Desarrollo el

centro asistencial marca una pauta importantísima y hemos posesionado al doctor Gabriel Jaime Betancur Duque, quien es una persona de amplia trayectoria para liderar los destinos del hospital Nuestra Señora de la Candelaria, que es tan importante para el municipio.

Agregó que es una de las grandes apuestas que tiene, porque es un municipio de segunda categoría que tiene grandes retos, más si se tiene en cuenta que por allí pasa la autopista Medellín – Bogotá, en donde hay un alto índice de accidentalidad, de manera que va a apostarle a hacer una gran gestión para cristalizar este proyecto.

Plan de Desarrollo

Consultado sobre el Plan de Desarrollo para Guarne, Grisales Gallego expresó que luego de nuevas reuniones con la comunidad y con las organizaciones sociales para hacerle algunos ajustes, el proyecto ya se encuentra en estudio del Consejo Municipal de Planeación,

para llevarlo luego a consideración del Concejo municipal para su aprobación definitiva.

Explicó que "las prioridades son la educación, que es transversal a todo el Plan de Desarrollo, el desarrollo económico y el tema de la salud, porque queremos mejorar mucho el servicio hospitalario y adelantar programas de promoción y prevención en los barrios y las veredas".

Sobre la continuación de la carrera 52A, el Alcalde dijo que la nueva vía llegó hasta el sector de El Guamo y que en una segunda etapa va a construirla hasta el hospital y posteriormente hasta el barrio San Vicente, para desembotellar el centro del municipio.

Disponer de nuevas tecnologías

El nuevo Gerente del Hospital Nuestra Señora de la Candelaria, Gabriel Betancur Duque, anunció que dentro de sus propósitos está llevar servicios de salud al campo y a los barrios y disponer de nuevas tecnologías como

la tele asistencia, las consultas con especialistas a través de medios virtuales, lo que le permitirá brindar una mejor atención a los usuarios.

Recalcó que, durante su administración, trabajará en tres temas fundamentales. Primero, el tema de la ampliación de la infraestructura, que es básico; segundo, los servicios a las comunidades y para el efecto se está elaborando el Plan municipal de Salud y parte de ese Plan está enfocado en tener Equipos Básicos de Atención, que se desplazarán a los barrios y veredas a hacer la promoción de la salud y prevención de la enfermedad.

El tercer aspecto es la tecnología. "Necesitamos mejorar la tecnología en el hospital, especialmente para la atención de traumas y el cuarto punto es Maternidad Segura, para que las madres no tengan que desplazarse a otros municipios", afirmó Betancur Duque.

OPINIÓN

La renovación política

Por: Oscar Morales Orozco*
E-mail: contacto@actualidad.com.co



Hace pocos días tuve la oportunidad de estar en un encuentro de alcaldes y gobernadores de todo el país, y me quedé sorprendido al ver la cantidad de mandatarios que iniciaron en enero sus periodos y que no superan los 30 años; incluso, vi a varios a quienes prácticamente los doblo en edad. Imposible no hacerse la pregunta de muchos ¿tan jovencitos si van a ser capaces?

Y es que a decir verdad, toda la vida hemos escuchado la frase aquella de que "juventud es sinónimo de inexperiencia", pero al detenernos a revisar las realidades de los sectores productivos, industriales, creativos, tecnológicos y comunicativos, entre otros, vemos que en las últimas dos décadas han sido las nuevas generaciones las que han tomado las riendas con ideas innovadoras, revolucionarias, intrépidas, e incluso, irreverentes. Así las cosas, la política no

podía ser la excepción.

Freddy Orlando Ricardo Cantillo, cumplió 18 años el año anterior y de inmediato se convirtió en el alcalde de Ovejas, Sucre. Santiago Daza, actual alcalde de San Carlos, es el gobernante más joven de Antioquia con apenas 26 años. Erika Cardona, la alcaldesa de Nariño, también es una de las mujeres gobernantes más jóvenes del país. Los concejales Paula Gallego de El Santuario y Miguel Ángel Bedoya de Marinilla son los concejales más jóvenes del país con tan solo 18 años, mientras que Juan Diego Patiño, gobernador de Risaralda, tiene 34 años y es uno de los más jóvenes de Colombia.

Los anteriores son algunos de los nombres que aparecen en la larga lista de Alcaldes, Gobernadores, Diputados, Concejales, e incluso Congresistas, que han demostrado en las urnas que la edad no tiene que ser

un condicionante para lograr el favor popular y convertirse en los representantes de sus comunidades; además, con el paso de los meses en sus curules y cargos han ido dejando evidencia de que no sólo son apasionados en sus papeles, sino que vienen cargados de propósitos renovadores. Con varios de ellos he hablado y he conocido a través de entrevistas o diálogos desprevenidos, de sus planes de transformación y evolución.

No obstante, es preciso anotar que no todo tiene que irse a los extremos: "Ni tanto que quemé al santo, ni tan poco que no lo alumbré" decían los abuelos. Soy un convencido de que en todos los procesos, incluidos los políticos, es necesario combinar la juventud con el bagaje; que los pelaos se mezclen con

los veteranos, y que entre ambas generaciones se compartan experiencias, ideas, planes y visiones; tal y como viene ocurriendo en el Concejo Municipal de Rionegro, donde el veterano concejal Omar Monroy no se deja amilanar de sus jóvenes compañeros concejales, y por el contrario los rodea en su quehacer como corporados, mientras que ellos le reconocen su trayectoria; no se trata de "pagar el derecho de piso", pero sí de reconocer los caminos que otros labraron para que los que viene detrás puedan recorrerlos.

*Director Actualidad Oriente y Actualidad Política. Visítanos en Actualidad Oriente y Actualidad Política www.actualidad.com.co; y escúchanos en FM Noticias por Rionegro Estéreo 104.4FM y Antioquia Noticias por CoreDi Radio 93.3FM

*Las opiniones expresadas en esta columna de opinión son de exclusiva responsabilidad de su autor y no reflejan, necesariamente, los puntos de vista de La Prensa Oriente.



Foto: Alcaldía de San Francisco

El Alcalde de San Francisco, Alexander Arias Duque, "Mechita", anunció que está muy avanzada la construcción del Plan de Desarrollo "Por nuestra Gente", para el cual se desarrollaron talleres participativos en barrios. Veredas y en el corregimiento de Aquitania, para discutir las problemáticas más apremiantes que tienen los pobladores, para que las líneas y proyectos que se diseñen dentro de ese Plan respondan a las soluciones propuestas por la comunidad.

Según indicó el mandatario, en el Plan se han plasmado las verdaderas necesidades de la comunidad, en

temas relacionados con vías terciarias, vivienda rural y urbana, el internet rural, la salud y la educación. Recordó que, durante su campaña para ser elegido, fue elaborado un Programa de Gobierno con gran sentido social, el cual contiene cuatro líneas muy importantes, como son las vías terciarias, la vivienda rural, la conectividad rural y la promoción y prevención de la salud y con ese criterio se está elaborando el Plan de Desarrollo.

El Alcalde Arias Duque recordó que San Francisco tiene una gran necesidad, que es un nuevo colegio y espera que por el sistema de Obras

Casi listo, Plan de Desarrollo San Francisco "por nuestra gente"

por Impuestos pueda concretar un proyecto en ese sentido y disponer para el año 2025 de una moderna institución educativa. De otro lado, destacó el avance de las obras para la construcción del nuevo hospital, que se han desarrollado en un 50%, aproximadamente.

Como otros municipios del Oriente antioqueño, San Francisco tiene la necesidad de tener un relleno sanitario para la disposición final de los residuos. En este aspecto, el Alcalde anunció que mostró a funcionarios de Cornare un predio en el corregimiento Aquitania, que considera ideal para desarrollar un

proyecto que solucione esta problemática.

Un gran anhelo del Alcalde, es avanzar con la pavimentación de la carretera que de la autopista Medellín – Bogotá conduce al corregimiento Aquitania. Los sanfranciscuenses reconocen como "Mechita" ha estado haciendo un trabajo comunitario para la gente desde hace más de 16 años y como Alcalde tiene la oportunidad de ser gestor de grandes proyectos, que ayuden para que San Francisco crezca, se desarrolle y mejore la calidad de vida de sus habitantes.



Sigue al tanto de las noticias en **#DeRegreso con MiOriente.**

Emisiones de lunes a jueves, desde las 6:00 p. m., a través de la **97.3 FM.**



LIVE



LIVE

Celebraciones de carácter religioso que se hace la última semana de Cuaresma	Parte de la tradición del servicio de Viernes Santo	Evocación de las 14 ... del «Vía Crucis»	Marca el inicio de la cuaresma	Fusil de asalto ... 47	Ciudad donde Jesús vivió y creció	Primera vocal	Modelo para la publicación de revistas científicas	Solemnidad central del calendario litúrgico, Inv.	Emperador del Imperio romano	Lo hizo Judas Iscariote con Jesucristo	Vocales de la palabra calor	... Iscariote, apóstol que traicionó a Jesucristo	Commemoran los últimos eventos de la vida de Jesús	Símbolo químico del Uranio	Este día se celebra la pascua del Señor	Anno Domini, en el año del Señor	Día anterior a la Pascua	
Tienda Virtual de belleza						Pellejo de los animales						Natural de Nazaret, ciudad de Galilea		Composición lírica en estrofas				
Régimen Tributario Especial				Ciudad de Polonia, en desorden							Árbol perteneciente a la familia Meliaceae					Símbolo químico del Boro		
Señal que se hace o se pone en alguien o algo						Medicamento para el tratamiento de las vrices, Inv.								Uno de los pecados capitales				
Online Carreer Center				Apellido procede de Francia, en desorden							Apellido de origen español, Inv.							
El Tesla Chino				Expediente Clínico Orientado a Problemas					Asistirás a la cita						Tela de seda sin brillo			
Ciudad Autónoma de Buenos Aires							Lo lamento, lo siento, disculpe en inglés								Opportunity to see			
Contrarios en una guerra									Símbolo químico del Nitrógeno		Digrafo español	Envidia sin la n						
Que ha recibido un daño					Historieta de comedia y fantasía										Elena Montoya Nieto			
Trastorno del Espectro Autista				Quinta consonante del alfabeto español										Consonante	Vocales abiertas	Otorgar e imponer una mitra.		
Décimosexta consonante del alfabeto español		Desgasta poco a poco, Inv.											Caballo De pelo blanco, gris y bayo					
Adjetivo que significa Sagrado																	Grato, placentero, deleitable.	
Novena letra del alfabeto español		Exceso de autoestima											Enfermedad infecciosa grave					
Volcán Siciliano					Vocales iguales									Símbolo químico del azufre	Banquet Event Order	Estrella luminosa		
Símbolo de tonelada		Sufijo diminutivo			Tratamiento femenino, inglés											Animal plantigrado	Xenón	
Proteína catalizadora							... Ingeniería, empresa colombiana	Caminos señalados con cruces o altares										
Consonante de papá		Tiempo de reflexión, Inv.	Hogar									Rencor arraigado, inv.						
Símbolo químico del aluminio			... Empresa de tecnología, en desorden	Convertir el agua en vino es un ...	Apellido español, en desorden					Calcio	Corte, en desorden		Ornamento en forma de huevo		Metal precioso	Rata en inglés		
... de Cristo, se conmemora el domingo santo																Retorno sobre el capital invertido	Antagonista de los receptores opioides, inv	Piezas con que se forma un mosaico
Pieza en forma de circunferencia				Registro Único de Recicladores, en desorden		Materia orgánica contenida en la orina	Presencia anormal en la sangre					Ácido ribonucleico de interferencia	Uno de los órganos de los sentidos					
Vitamina que ayuda a formar glóbulos rojos		Desfile con sentido religioso										Que no creen en la existencia de Dios						
Domingo de ... inicio de la Semana Santa						Digrafo español		Trastorno de la piel	Ciudad de Judea, Inv.		Escuché	Nelson Vargas	Qué estaba haciendo Jesús en el Monte de los Olivos					
Las ... de Jesús resucitado a sus discípulos													Símbolo químico del oxígeno	Dios Egipcio	Deidad solar del Antiguo Egipto	Nora Elejalde Iglesias	Otorgad	
En latín: El camino de la cruz, Inv.										Velas de cera, largas y gruesas								Excavación profunda que circuye la fortaleza





Fotos: Unidad de Búsqueda de Personas Desaparecidas UBPD

Recuperados 19 cuerpos no identificados en intervención del cementerio de Rionegro

Durante la intervención fueron recibidas 72 solicitudes de búsqueda y fueron tomadas 17 muestras de ADN a familias buscadoras. Según la UBPD a lo largo de 2024, la Unidad de Búsqueda espera recuperar los restantes 134 cuerpos no identificados (CNI).

En el mes de marzo se dio la recuperación de 19 cuerpos no identificados con lo cual finalizó la primera fase de la intervención del cementerio Panteón de la Colina de Rionegro. Cinco de los cuerpos recuperados tienen identidad orientada, es decir, que la Unidad de Búsqueda tiene una hipótesis sobre el nombre de la víctima. La información obtenida previamente en la investigación humanitaria coincidió con estos cuerpos recuperados en el

cementerio, lo que significa que existe una alta probabilidad de que el Instituto Nacional de Medicina Legal confirme sus identidades. A los demás cuerpos también se les tomó una muestra de ADN que fue enviada a Medicina Legal para avanzar en el proceso de identificación.

Indicó la entidad que luego de esta intervención, en el cementerio de Rionegro aún permanecen 134 cuerpos no identificados, que provienen de 24 municipios del departamento, en su mayoría del Oriente, como Rionegro, San Francisco, San Carlos, San Luis, Granada, Sonsón, El Santuario y El Carmen. Estos serán recuperados a lo largo de 2024.

"Se contempló que esta intervención

tendría varias fases. La idea es seguir robusteciendo la información asociada a las otras bóvedas, para tener más claridad sobre los sitios que serán intervenidos en una siguiente fase", dijo María Camila López, antropóloga forense de la Unidad de Búsqueda.

La UBPD dijo que gracias al apoyo de organizaciones sociales, medios de comunicación y habitantes de la región, la Unidad de Búsqueda recibió, en los diez días de la intervención, 72 solicitudes de búsqueda e información importante que permitió avanzar en la investigación humanitaria. A su vez, se les tomó muestra de ADN a 17 personas buscadoras, fundamentales para la identificación de los cuerpos. Sin embargo, la Unidad invita a

continuar en la difusión de los nombres de los municipios y las veredas de donde provienen las víctimas, para que los habitantes de la región puedan aportar a la identificación de las personas desaparecidas que aún están inhumadas en el cementerio de Rionegro.



Familiares asistieron a la intervención del cementerio de Rionegro

Violencia de género o sexual Denuncia, no estás sola

¿Qué es la violencia contra la mujer?

"Todo acto de violencia de género que resulte, o pueda tener como resultado un daño físico, sexual o psicológico para la mujer, inclusive las amenazas de tales actos, la coacción o la privación arbitraria de libertad, tanto si se producen en la vida pública como en la privada".

Una campaña de:

La Prensa
Oriente 

Llama al 155 desde cualquier teléfono y recibe orientación en las rutas de atención en violencias contra las mujeres. **No te calles.**

NO
TE
CALLES