

La Prensa[®]



www.laprensaoriente.info

Valor+ cumplió 10 años impulsando, con tecnología, la gestión pública en Antioquia

ANTIOQUIA – Pág. 2



PROTAGONISTA – Pág. 6

Juan Carlos Herrera habló sobre control fiscal y vigilancia de recursos públicos en Antioquia

El contralor departamental habló en **Protagonistas** del canal **Safari Televisión** sobre auditorías, procesos de responsabilidad fiscal, participación ciudadana y seguimiento al manejo de los recursos públicos en municipios del Oriente antioqueño, además de las acciones adelantadas por la entidad para prevenir irregularidades y fortalecer los mecanismos de gestión institucional.

Secretaría de Cultura impulsa proyectos de patrimonio, formación y participación ciudadana en Rionegro



RIONEGRO – Pág. 27

Foro de Cámara de Comercio analizó transformación productiva y competitividad

EMPRESARIAL – Pág. 29



Los retos de la cooperación internacional en el Oriente Antioqueño

Por: Paula Andrea Bernal Cardona

La cooperación internacional comienza a consolidarse como una herramienta de desarrollo para el Oriente Antioqueño. Municipios, entidades y agencias avanzan en alianzas, hermanamientos y proyectos que buscan atraer inversión, fortalecer el turismo, impulsar la agroindustria y abrir oportunidades de formación e intercambio. Experiencias en Rionegro, La Unión, Guatapé y La Ceja muestran cómo la región trabaja en estrategias para conectarse con escenarios globales, mientras Invest in Oriente y ACI Medellín destacan resultados en recursos, empleo, transferencia de conocimiento y posicionamiento territorial. El desafío ahora será consolidar una agenda regional articulada y sostenible para competir en un contexto internacional cada vez más dinámico.

ESPECIAL – Págs. 16 y 17

EPM entrega árboles gratis para que cuides el agua del futuro

CONTENIDO ESPECIAL – Pág. 11

Contraloría de Rionegro fortalece vigilancia, participación y protección de recursos públicos

INSTITUCIONAL – Pág. 18

Incendio destruyó tradicional punto de encuentro y hospedaje en Río Verde de los Henao, Sonsón

PÁRAMO – Pág. 21



Escanee el código QR y lleve la versión digital de La Prensa Oriente

Año 8
Edición 93
ISSN 2745-2689



David Orlando Quintero, gerente de Valor+ y alcalde de San Luis, César Abad Buitrago. - Foto: Valor+

Valor+ celebró 10 años de funcionamiento como empresa tecnológica descentralizada de la Gobernación de Antioquia y filial del Instituto para el Desarrollo de Antioquia, IDEA, desarrollando procesos relacionados con conectividad, transformación digital, recaudo tributario, actualización catastral, gestión documental y fortalecimiento de la gestión pública en diferentes municipios y territorios del departamento.

El gerente de Valor+, David Orlando Quintero, explicó que la entidad nació con el propósito de transformar realidades mediante el uso de la tecnología y señaló que el crecimiento alcanzado durante esta década ha estado relacionado con el trabajo desarrollado por los equipos humanos vinculados a la organización. “No estamos celebrando solo un aniversario. Estamos celebrando una historia que se ha construido con esfuerzo, con compromiso, pero, sobre todo, con personas”, expresó al referirse al recorrido institucional de la empresa. Quintero manifestó que el funcionamiento de Valor+ ha estado acompañado por procesos internos relacionados con innovación,

solución de retos y fortalecimiento del trabajo conjunto entre sus colaboradores. “Cada idea, cada reto superado, cada jornada larga, cada logro compartido, lleva el sello de quienes creen en lo que hacemos”, señaló al reconocer la participación de los trabajadores en el crecimiento de la entidad.

Según explicó el gerente, el balance de estos diez años incluye procesos desarrollados en comunidades rurales, municipios y entidades públicas del departamento. “Hoy, cuando miramos atrás, vemos más que cifras o proyectos. Vemos comunidades conectadas, oportunidades que antes no existían, y un impacto real”, manifestó durante la conversación sobre el recorrido institucional de la empresa.

David Orlando Quintero indicó que Valor+ ha venido consolidando su papel como empresa tecnológica descentralizada del departamento y como entidad articulada a los procesos institucionales impulsados desde la Gobernación de Antioquia y el IDEA. En ese contexto, señaló que la organización participa en iniciativas orientadas al fortalecimiento de la conectividad, la

Valor+ cumplió 10 años impulsando, con tecnología, la gestión pública en Antioquia

La entidad ha acompañado procesos de conectividad, transformación digital, recaudo, catastro y fortalecimiento institucional en municipios y comunidades del departamento durante la última década.



Contigo Antioquia Salud, permite dotación tecnológica y apoyo de medicina especializada. - Foto: Valor+

Otro de los proyectos mencionados corresponde a Contigo Antioquia Salud, iniciativa en la que Valor+ participa mediante procesos de conectividad orientados a facilitar servicios de telemedicina en distintas zonas de Antioquia. Según explicó la entidad, este trabajo busca apoyar procesos de atención en salud mediante herramientas tecnológicas y conexión entre territorios.

transformación digital y el acceso a servicios tecnológicos en distintos territorios.

Dentro de las líneas de trabajo desarrolladas por la empresa aparecen procesos relacionados con actualización catastral, internet con equidad, recaudo del impuesto vehicular, tasa de seguridad y gestión documental. Según lo expuesto por la entidad, estas acciones han permitido acompañar procesos administrativos y de modernización institucional en municipios del departamento.

El gerente también hizo referencia al acompañamiento que actualmente realiza Valor+ a la Gobernación de Antioquia en iniciativas relacionadas con el cumplimiento del plan de desarrollo departamental liderado por el gobernador Andrés Julián Rendón. Entre estos procesos mencionó la instalación de antenas de internet satelital en comunidades afrodescendientes, indígenas y establecimientos educativos rurales, como parte de estrategias orientadas a fortalecer la conectividad en territorios apartados.

De acuerdo con lo señalado por Quintero, estas acciones buscan reducir barreras asociadas a la distancia y facilitar el acceso a herramientas tecnológicas y de comunicación en comunidades rurales del departamento. También indicó que la empresa participa en proyectos relacionados con conectividad institucional y fortalecimiento de capacidades tecnológicas en entidades públicas.

El gerente indicó que el propósito de la empresa ha sido mantener procesos de acompañamiento tecnológico y fortalecimiento institucional en distintas regiones del departamento, en articulación con entidades públicas y comunidades. También señaló que la organización continuará trabajando en proyectos relacionados con conectividad, transformación digital y servicios tecnológicos orientados a entidades territoriales.

En relación con la proyección institucional de Valor+, Quintero manifestó que la empresa continuará fortaleciendo las líneas de trabajo desarrolladas durante esta década y mantendrá el acompañamiento a procesos impulsados desde la Gobernación de Antioquia y el IDEA. “Y si estos primeros 10 años han sido así, imaginen todo lo que podemos lograr juntos en los que vienen”, expresó.



Valor+ se apoya en la tecnología para televigilancia. - Foto: Valor+



Internet satelital en comunidades rurales. - Foto: Valor+



Elegir bien en tiempos de desinformación

Por: Carlos Humberto Gómez*
X: @chgomez

En tiempos donde las redes sociales parecen haber reemplazado las conversaciones pausadas, los argumentos y hasta la reflexión, votar con conciencia se ha convertido casi en un acto de resistencia ciudadana. Hoy la política no solamente se disputa en plazas públicas, entrevistas o debates. También se pelea en la pantalla de un celular, entre videos de pocos segundos, titulares diseñados para provocar rabia y cadenas que muchas veces terminan difundiendo mentiras disfrazadas de información.

Vivimos una época donde las emociones parecieran pesar más que los hechos. Donde la confrontación genera más alcance que las propuestas y donde algunos sectores han entendido que sembrar miedo, odio, desesperanza o indignación permanente puede resultar rentable electoralmente. La desinformación no es fortuita. En muchos casos hace parte de una estrategia para manipular la opinión pública y moldear decisiones ciudadanas desde lo emocional y no desde la razón.

Por eso hoy más que nunca el voto necesita reflexión. Necesita conversación. Necesita ciudadanos dispuestos a escuchar antes de repetir, a verificar antes de compartir y a pensar antes de reaccionar. No puede ser normal que una publicación en redes sociales termine teniendo más credibilidad que las instituciones, que los medios de comunicación responsables o que las cifras verificables. No puede ser normal que una cadena anónima termine definiendo una postura política o que el odio se convierta en argumento. Tampoco puede ser normal que quien piensa distinto sea visto como enemigo.

La democracia necesita ciudadanos capaces de debatir sin destruirse. Personas que entiendan que pensar diferente no convierte al otro en una amenaza. Que un país no se construye desde la humillación permanente ni desde la

confrontación interminable. También necesita garantías para el ejercicio libre y seguro del periodismo. Desde la institucionalidad debe existir un ejemplo permanente de respeto por la libertad de prensa, por el derecho a informar y por el trabajo de quienes, desde distintos medios y regiones del país, ejercen su oficio en medio de presiones, amenazas y polarización.

Nuestro país atraviesa momentos de incertidumbre, de tensiones políticas y de profundas discusiones sociales. Es evidente. Pero incluso en medio de esas diferencias existe otra Colombia que sigue levantándose temprano cada mañana para trabajar, para emprender, para producir, para sostener sus hogares y para intentar salir adelante con esfuerzo y dignidad.

Allí están miles de pequeños empresarios, comerciantes, campesinos, transportadores, trabajadores independientes, empleados, madres cabeza de hogar, jóvenes y adultos mayores que no viven de la confrontación política, sino de su trabajo diario. Personas que esperan estabilidad, oportunidades y decisiones responsables. Ciudadanos que siguen creyendo en el valor de la palabra, en el esfuerzo honesto y en la posibilidad de construir un mejor país sin destruir al otro.

También están quienes todavía creen en las instituciones, aun reconociendo sus errores y dificultades. Colombianos que entienden que debilitar permanentemente la confianza pública termina afectando la democracia misma. Porque cuando la ciudadanía ha perdido toda confianza en el Estado, en la justicia, en el Congreso, en las Fuerzas Militares, en la Policía o en las autoridades legítimamente elegidas, el terreno queda servido para el caos, la polarización y el autoritarismo.

Eso no significa renunciar a la crítica. La crítica es necesaria. El control ciudadano también lo es. Los gobernantes deben responder, rendir cuentas y honrar la palabra

entregada durante las campañas. Pero una cosa es exigir resultados y otra muy distinta es promover la destrucción sistemática de toda institucionalidad simplemente porque no coincide con una postura política.

La democracia necesita equilibrio. Necesita ciudadanos vigilantes, pero también responsables. Necesita personas que entiendan que el país no puede construirse únicamente desde los discursos incendiarios o desde la necesidad permanente de encontrar enemigos.

Por eso las próximas elecciones deberían ser mucho más que una disputa de emociones. Tendrían que convertirse en una oportunidad para preguntarnos qué país queremos construir y desde qué valores queremos hacerlo. Porque votar no es solamente marcar un tarjetón. Es decidir qué tipo de liderazgo queremos respaldar, qué comportamientos estamos legitimando y cuál será el tono de la conversación pública que heredarán las próximas generaciones.

Vale la pena detenerse a escuchar propuestas, revisar trayectorias, analizar discursos y observar comportamientos. Vale la pena desconfiar de quienes únicamente aparecen para insultar, dividir o sembrar miedo. También de quienes prometen soluciones inmediatas para problemas complejos o de quienes convierten la política en un espectáculo de ataques personales mientras las verdaderas necesidades ciudadanas siguen esperando respuestas.

El país necesita discutir sobre seguridad, salud, educación, empleo, vivienda, infraestructura, sostenibilidad, competitividad y oportunidades para los jóvenes. Necesita hablar sobre cómo fortalecer la economía, cómo generar confianza para invertir, cómo proteger a quienes producen empleo y cómo garantizar que las familias puedan vivir con tranquilidad y estabilidad.

Necesita además recuperar algo que parece haberse perdido en medio del ruido digital, la empatía. Entender que detrás de cada ciudadano hay preocupaciones reales, angustias legítimas y expectativas de futuro. Que millones de personas no están pensando en peleas ideológicas cuando salen cada mañana de sus casas, sino en cómo pagar sus cuentas, sostener a sus familias y vivir en un país donde exista un mínimo de estabilidad y respeto.

Por eso votar con esperanza también es una decisión política. Apostarle al optimismo no significa ignorar los problemas del país. Significa negarse a creer que Colombia está condenada al fracaso. Significa entender que aún existen ciudadanos honestos, servidores públicos comprometidos, empresarios que generan empleo, instituciones que funcionan y comunidades que siguen haciendo esfuerzos por salir adelante.

La democracia necesita menos fanatismo y más reflexión. Menos insultos y más argumentos. Menos manipulación y más verdad. Menos miedo y más ciudadanía.

Al final, el poder sigue estando en las manos de quienes votan. No en las tendencias digitales, no en los algoritmos y no en las cadenas anónimas que circulan todos los días en redes sociales.

El verdadero poder sigue estando en el ciudadano que decide informarse, pensar y votar libremente.



La Prensa
Oriente

Director

Carlos Humberto Gómez
Contacto: 312 292 5249
E-mail: director@laprensaoriente.info

Director de Logística

Luis Alfonso Gómez

Periodistas

Paula Andrea Bernal C.
Julio César Jaraba E.
Diego Esteban Puerta
Yulieth Carolina Ortega Ríos

Periodista Deportivo

Roberto Urrea Palacio

Fotografía

Andrés Felipe Gómez
Héctor Hernán Gómez

Producción audiovisual

Juan Esteban Usma

Corrección

Leidy María Arias

Diseño y diagramación

Sara López Orozco

Colaboradores

Julio César Orozco
Jesús Gonzalo Martínez C.

Asesor Jurídico

Juan Sebastian Gómez

Sitio Web:

www.laprensaoriente.info/

Redes Sociales

Facebook: La Prensa Oriente
X: @LaPrensaOriente
Instagram: @LaPrensaOriente
TikTok: @la.prensa.orient

Dirección:

Calle 51 No. 50-53 Of. 301
Centro histórico Rionegro, Antioquia

Somos un medio plural, objetivo e independiente.

Oriente Antioqueño, Mayo de 2026



Actualízate con la versión digital de La Prensa Oriente en Google Noticias escaneando el código QR

La infraestructura vial del Altiplano es conectividad para toda la subregión

Durante décadas, el Oriente antioqueño ha insistido en algo elemental: la necesidad de contar con infraestructura vial acorde con el crecimiento y las dinámicas de una subregión que hoy mueve buena parte de la economía de Antioquia y, valga decir, del país. No es una solicitud improvisada. Han sido años de mesas técnicas, encuentros institucionales, ejercicios de planificación y escenarios de concertación donde la Gobernación, alcaldes, congresistas, diputados, concesionarios, gremios, autoridades, empresarios y comunidades han priorizado obras consideradas necesarias para garantizar movilidad, seguridad vial y competitividad.

Estas instancias han permitido identificar corredores críticos y plantear soluciones para responder al crecimiento acelerado del territorio. Allí se han discutido proyectos que no solamente benefician a un municipio en particular, sino que conectan las cuatro zonas del Oriente antioqueño: Altiplano, Embalses, Bosques y Páramo con el resto del País.

Por eso preocupa que la Agencia Nacional de Infraestructura, ANI, no autorice la ejecución de varias obras proyectadas con recursos provenientes de excedentes de peajes de la concesión vial DEVIMED. Y precisamente por eso genera inquietud el escenario que podría darse a partir del 31 de julio, cuando las vías hoy concesionadas pasarían nuevamente a manos del Estado a través de Invías.

Hay que decirlo con claridad. Gracias a este mismo mecanismo de excedentes fue posible ejecutar, por parte del concesionario, intervenciones con calidad y celeridad que hoy resultan fundamentales para la movilidad regional. Allí están las diferentes etapas de la doble calzada Llanogrande, el mejoramiento vial La Ceja – Rionegro, el puente peatonal de El Santuario, el puente Chipre en Rionegro, el puente La Hondita en Guarne y las intervenciones en el corredor Llanogrande – El Tablazo. Son obras que hoy utilizan miles de personas y que demuestran que sí era posible invertir en el territorio cuando hay voluntad institucional.

Ahora el panorama es aún más incierto. Se estima que serán al menos 156 mil millones de pesos correspondientes a excedentes de peajes al 31 de julio próximo, recursos que han sido aportados por los orientales y quienes transitan por nuestras vías; no se trata de aportes del Gobierno. Ese valor entraría como parte de la liquidación que se haría cuando se revierta completamente la

concesión vial, es decir, iría a las arcas del Estado. Esto, ni más ni menos, significaría que la financiación de las obras entraría en un limbo, dado que se perderían de vista los recursos que hoy están asegurados. La preocupación crece porque proyectos estratégicos que ya surtieron procesos técnicos, administrativos y de gestión local podrían quedar estancados. Los municipios han adelantado diseños, gestión predial y hasta la disposición de recursos para traslado de redes de servicios públicos, atendiendo requerimientos planteados por la misma ANI.

Entre las obras priorizadas aparecen retornos viales en sectores como La Mosquita y San José, el paso peatonal de San Antonio en Guarne, el retorno a desnivel de San Vicente Ferrer, el intercambio vial de Somer y la segunda calzada hasta Casamía, además del puente peatonal Cordobés y el intercambio Puerta a Embalses. En conjunto representan inversiones superiores a los 121 mil millones de pesos.

No son obras menores. Solo la intervención entre el sector Clínica Somer y Casamía tendría una inversión cercana a los 46 mil millones de pesos. Son proyectos orientados a reducir accidentes, mejorar tiempos de desplazamiento y responder a una realidad que hoy supera ampliamente la capacidad vial existente.

Según las estadísticas, cerca de 40.000 vehículos circulan diariamente por la avenida Juan de Dios Morales, corredor que conecta sectores como Llanogrande, San Antonio – La Ceja y la vía del Tranvía hacia la Autopista Medellín – Bogotá. Basta transitar por esta zona para entender que la capacidad actual ya no responde al volumen vehicular que soporta este corredor vial.

Ahora bien, si los proyectos en el Altiplano no se autorizan mediante el otrosí planteado para la concesión DEVIMED, comenzarían nuevos trámites con Invías, en medio además de un cambio de gobierno. El próximo 21 de junio se elegirá presidente y el 7 de agosto iniciará una nueva administración nacional. Eso implicaría volver a revisar prioridades, procesos y decisiones en un nuevo escenario de transición.

El caso de la vía El Santuario – Caño Alegre

Pero más allá del Altiplano, existe una preocupación todavía mayor en las zonas de Bosques y hacia Magdalena Medio. Allí el deterioro vial y la ausencia de inversiones se sienten con más fuerza en la economía local,

en el turismo y en la vida cotidiana de las comunidades.

El caso de este corredor, administrado por Invías desde 2018, se convirtió en una muestra evidente de abandono estatal. Una vía determinante para el turismo, el transporte de mercancías, los proyectos productivos y el movimiento de habitantes de municipios históricamente relegados en las decisiones nacionales.

No es exagerado afirmar que las zonas de Bosques han tenido que enfrentar durante años una permanente exclusión frente a las grandes inversiones públicas. Mientras otras regiones avanzan en conectividad, allí las comunidades siguen esperando soluciones que les permitan mejorar condiciones básicas de movilidad y competitividad. Una de ellas fue la propuesta de mejoramiento vial denominada Ruta del Agua, que fue rechazada por la ANI, en medio de intereses ajenos a la jurisdicción.

A esto se suma un dato que no pasa desapercibido. Se ha informado que solamente el 4,7 % de los excedentes de peajes quedan destinados a atender parcialmente requerimientos viales en esta jurisdicción, mientras gran parte de esos recursos termina orientándose hacia otras regiones del país. En Antioquia, además, el panorama vial también evidencia dificultades: de los 372 kilómetros y cuatro peajes, el 66 % de la red presenta deterioro y apenas el 12,6 % del recaudo se invierte en las vías del departamento.

En este contexto, lo más preocupante es que el Oriente antioqueño no está reclamando privilegios. Está pidiendo continuidad frente a compromisos y procesos que durante años han sido construidos institucionalmente. Está solicitando que no se detenga una dinámica de inversión que ha permitido responder de mejor manera a necesidades históricas del territorio. Porque aquí no solamente se habla de concreto y asfalto. Se habla de competitividad regional, de seguridad vial, de oportunidades económicas y de calidad de vida para miles de personas que diariamente transitan estos corredores.

Lo mínimo que espera hoy el territorio es que exista voluntad institucional para entender que estas obras no son caprichos locales. Son necesidades regionales que afectan la vida diaria de miles de habitantes y el futuro económico de una subregión que sigue creciendo y moviendo buena parte de Antioquia.



Ciudadanos y otros actores vinculados a la actividad turística en compañía del alcalde David Vallejo. – Foto: Alcaldía de Guatapé

Guatapé debatió retos del turismo y avanza en gobernanza del sector

El encuentro fue convocado como un espacio de diálogo orientado a construir acuerdos y definir una hoja de ruta sobre el futuro del sector turístico en la localidad.

La Primera Asamblea Municipal por el Turismo realizada en Guatapé reunió a representantes de la administración municipal, empresarios, comerciantes, operadores turísticos, actores del sector fluvial, líderes comunitarios y otros participantes vinculados a la actividad turística con el propósito de discutir los retos, impactos y propuestas relacionadas con el crecimiento del turismo en este municipio de la zona de embalses.

Durante la instalación de la asamblea, el alcalde de Guatapé, David Vallejo, manifestó que el turismo no puede analizarse únicamente desde el número de visitantes, sino también desde los efectos que genera sobre temas como movilidad, seguridad, manejo de residuos, agua potable, saneamiento básico y regulación del sector fluvial. En ese contexto, señaló que el municipio enfrenta retos asociados al crecimiento turístico y planteó la necesidad de avanzar en decisiones construidas conjuntamente entre administración municipal, comunidad y sector productivo. “La única manera de mejorar el rumbo del turismo en Guatapé es que lo hagamos conjuntamente entre la administración municipal y todos los actores del sector”, expresó durante el encuentro.

Dentro de los asuntos abordados durante la jornada se discutieron las dinámicas derivadas de los viajes de corta estadía promovidos por operadores turísticos externos, situación que, según se planteó en varias intervenciones, reduce la permanencia de visitantes y limita el impacto económico sobre sectores como alojamiento, gastronomía y comercio local. También fueron expuestas preocupaciones relacionadas con la congestión vehicular en temporadas de alta afluencia, el comportamiento de los visitantes y la presión sobre los servicios públicos y los recursos del territorio.

Durante la asamblea, el secretario de Turismo y Desarrollo Económico, Edison Jaramillo, presentó la estructura de la dependencia y explicó las líneas de trabajo

relacionadas con emprendimiento, empleabilidad, promoción turística, competitividad y fortalecimiento empresarial. En su intervención anunció la creación del Sistema Municipal de Gobernanza Turística mediante el Decreto 032 del 28 de abril de 2026, mecanismo integrado por el Consejo Municipal de Turismo, la Mesa Empresarial de Turismo y el Sistema de Información Turística de Guatapé. Según lo expuesto, este sistema busca consolidar espacios de planificación y articulación entre el sector público y privado.

La Secretaría de Turismo también presentó datos relacionados con el comportamiento turístico del municipio. De acuerdo con la información expuesta, Guatapé cuenta con 1.075 establecimientos registrados ante la Cámara de Comercio del Oriente Antioqueño y 468 Registros Nacionales de Turismo, principalmente en actividades relacionadas con alojamiento.

En la caracterización de visitantes se informó que el municipio habría recibido aproximadamente 2,5 millones de visitantes durante 2025, con un promedio cercano a 200 mil personas mensuales. Según los datos presentados, el 81,3 % de quienes llegan al municipio lo hacen por primera vez y más de la mitad corresponde a turistas internacionales. También se expuso que el 68,4 % de los visitantes permanece únicamente un día en el municipio, mientras una proporción menor pernocta entre una y tres noches. La información entregada indicó además que la Piedra del Peñol continúa siendo el principal atractivo mencionado por quienes visitan Guatapé.

Durante la presentación del Sistema de Información Turística de Guatapé se explicó que esta herramienta reúne información estadística y visual sobre establecimientos turísticos, perfil de visitantes, movilidad, comportamiento del sector turístico y actividad fluvial. La guía de navegación socializada durante la asamblea detalló que el sistema permite consultar datos relacionados con tipos de negocios, Registro Nacional de Turismo, lugar de procedencia de los visitantes,

actividades realizadas, gasto promedio, tiempo de permanencia, visitantes nacionales e internacionales y comportamiento de pasajeros en transporte público y sector fluvial.

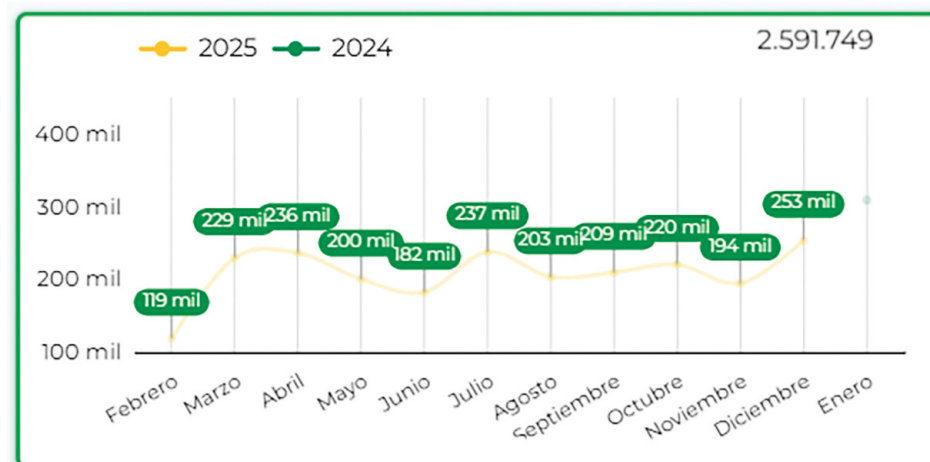
La administración municipal informó que las estadísticas utilizadas en el sistema provienen de diferentes fuentes institucionales y procesos de recolección de información realizados en el municipio. Según la guía presentada, los datos relacionados con establecimientos comerciales fueron construidos con información suministrada por la Cámara de Comercio del Oriente Antioqueño, mientras que los perfiles de visitantes se elaboraron mediante sondeos aplicados entre marzo y abril de 2026. Para la estimación de visitantes se indicó que fueron utilizados datos de Migración Colombia, del Centro de Monitoreo y del sistema SIT.

Durante el conversatorio denominado “¿Para dónde va el turismo en Guatapé?”, empresarios, comerciantes y actores turísticos participaron mediante intervenciones orientadas a presentar problemáticas y propuestas relacionadas con la actividad turística en el municipio. En varias intervenciones se planteó la necesidad de fortalecer la organización del sector, generar estrategias para incrementar la permanencia de visitantes y promover procesos de articulación regional con otros municipios y actores vinculados al turismo en la zona de embalses.

Otros participantes hicieron referencia a temas relacionados con sostenibilidad, manejo ambiental, capacidad de carga del territorio y necesidad de fortalecer procesos de formación para habitantes y empresarios locales. También se planteó la importancia de avanzar en mecanismos de concertación permanentes entre la administración municipal y los diferentes sectores vinculados a la actividad turística.

Entre los compromisos y conclusiones expuestos durante la asamblea quedaron la consolidación del Sistema Municipal de Gobernanza Turística, la reactivación del Consejo Municipal de Turismo, el fortalecimiento de la Mesa Empresarial de Turismo y la implementación del Sistema de Información Turística como herramienta para apoyar la toma de decisiones. También se mencionó la necesidad de avanzar en estrategias relacionadas con movilidad, manejo de residuos, sostenibilidad y permanencia de visitantes en el municipio.

La administración municipal informó que las intervenciones, propuestas y observaciones recogidas durante la jornada serán sistematizadas y servirán como insumo para orientar futuras decisiones relacionadas con el turismo en Guatapé. Según lo expresado en el boletín institucional, la asamblea fue planteada como el inicio de un proceso de conversación permanente entre quienes viven, trabajan y participan en las dinámicas turísticas del municipio.



Infografía del Sistema de Información Turística SIT de Guatapé. Imagen: Cortesía



Juan Carlos Herrera habló sobre control fiscal y vigilancia de recursos públicos en Antioquia

El contralor departamental de Antioquia se refirió además a auditorías, procesos fiscales, participación ciudadana y vigilancia de recursos públicos en municipios del Oriente antioqueño. - Foto: Contraloría de Antioquia

En entrevista con Carlos Humberto Gómez, director del periódico **La Prensa Oriente** para el programa Protagonistas del canal regional **Safari Televisión**, el contralor departamental de Antioquia, Juan Carlos Herrera Toro, habló sobre su trayectoria profesional, el inicio de su gestión al frente del ente de control, las auditorías que actualmente adelanta la entidad y distintos asuntos relacionados con la vigilancia de los recursos públicos en municipios del Oriente antioqueño.

Durante la conversación, Herrera Toro recordó sus vínculos con la subregión del Oriente y particularmente con el municipio de Guarne, donde residió desde la infancia debido al trabajo de su padre como educador. Explicó que realizó allí su formación primaria y parte del bachillerato, además de iniciar en ese municipio su participación en el sector público como concejal y vicepresidente del Concejo Municipal. "Realmente mis nexos con el Oriente son permanentes y absolutos y de toda la vida", expresó.

El contralor también hizo referencia a su trayectoria académica y profesional. Indicó que es abogado de la Universidad de Medellín, especialista en Derecho Administrativo y cuenta con maestría con doble titulación entre la Universidad de Alicante y la Universidad de Palermo de Italia. En el sector público señaló que ocupó cargos como subsecretario jurídico, subsecretario de Hacienda y secretario de Hacienda del departamento de Antioquia, además de haber sido gerente encargado de la Fábrica de Licores de Antioquia y ente liquidador del Ingenio Vegachí. A nivel nacional mencionó su paso por el Ministerio de Trabajo, donde fue asesor del despacho del viceministro de Relaciones Laborales, director general de Promoción del Trabajo y viceministro encargado. También

explicó que participó como negociador de cuatro tratados de libre comercio suscritos por Colombia con Estados Unidos, Canadá, la Unión Europea y Chile.

Sobre su llegada a la Contraloría General de Antioquia, Herrera Toro manifestó que se trataba de una aspiración que había intentado alcanzar años atrás cuando participó en procesos para las contralorías de Medellín y Antioquia. Explicó que en esta ocasión obtuvo el primer lugar en el proceso de mérito y posteriormente recibió el respaldo de 21 diputados de la Asamblea Departamental para asumir el cargo por un periodo de cuatro años.

Al referirse al inicio de su administración, señaló que encontró una entidad integrada por funcionarios de carrera administrativa y personal técnico con experiencia dentro de la Contraloría. Sin embargo, indicó que uno de los asuntos identificados durante el proceso de empalme fue la existencia de 771 procesos próximos a prescribir. "Eso quiere decir, que se genera un riesgo de impunidad muy grande", manifestó durante la entrevista. Explicó que desde su llegada se han evacuado cerca de 200 expedientes y se han impuesto más de 150 medidas relacionadas con embargos de bienes y sueldos, además de avanzar en la terminación de distintos procesos.

El contralor informó además que durante los primeros meses de gestión la entidad ha desarrollado tres ciclos de auditoría, mediante los cuales se han auditado recursos cercanos a los 13 billones de pesos. Explicó que actualmente la Contraloría adelanta un nuevo ciclo de auditorías, dentro del cual se encuentran incluidos municipios del Oriente antioqueño. "Nosotros tenemos 500 sujetos de control. A cada uno de ellos vamos y les miramos las cuentas, que estén gastándose bien los recursos, que no

lo estén malversando", expresó al explicar el funcionamiento de estos procesos de vigilancia fiscal.

Herrera Toro precisó que los hallazgos derivados de las auditorías no significan automáticamente la existencia de delitos o irregularidades definitivas. Explicó que existen hallazgos administrativos, fiscales, disciplinarios y penales, los cuales posteriormente son trasladados a las autoridades competentes según corresponda. Indicó que los asuntos disciplinarios pasan a la Procuraduría General de la Nación, los penales a la Fiscalía y los fiscales al área de responsabilidad fiscal de la propia Contraloría, respetando en todos los casos el debido proceso.

En relación con el Oriente antioqueño, el contralor señaló que actualmente se adelantan auditorías en municipios como Guarne, Marinilla, El Santuario y Abejorral. Explicó que en esta fase los equipos auditores se encuentran revisando documentos y realizando actividades preliminares. También manifestó que el propósito de la entidad es proteger los recursos públicos y ejercer vigilancia sobre su correcta destinación. "Mi gran ocupación va a ser porque los recursos de las ciudadanas y ciudadanos del Oriente antioqueño se respeten, se apliquen a lo que corresponden y que no haya actos ni de malversación ni de despilfarro", expresó.

Durante la entrevista también se abordó el funcionamiento de la Comisión Regional de Moralización, presidida actualmente por el contralor de Rionegro, Rolando Castaño. Herrera Toro explicó que en este espacio participan entidades como la Contraloría General de la República, la Fiscalía General de la Nación, la Procuraduría General de la Nación y el Consejo Superior de la Judicatura. Indicó que la comisión realiza reuniones de seguimiento, encuentros

subregionales y espacios de atención a denuncias ciudadanas relacionadas con el manejo de recursos públicos.

Otro de los temas abordados fue la participación ciudadana en los procesos de control fiscal. El contralor manifestó que la entidad impulsa una estrategia denominada "Contraloría dialogante", orientada a fortalecer la relación con más de 2.000 veedurías ciudadanas existentes en Antioquia. También se refirió al trabajo con contralores estudiantiles y al fortalecimiento de canales de comunicación para atender denuncias y observaciones de la ciudadanía.

En la parte final de la conversación, Herrera Toro se refirió a la creación de empresas de desarrollo urbano y empresas industriales y comerciales del Estado en municipios de cuarta, quinta y sexta categoría. Indicó que actualmente existen 31 entidades de este tipo y expresó inquietudes relacionadas con los costos administrativos y la relación costo-beneficio para municipios con limitaciones presupuestales. También manifestó que la Contraloría revisará si dichas entidades cumplieron los requisitos legales de creación y anunció que, en los casos donde se identifiquen inconsistencias, solicitarán ante el Tribunal Contencioso Administrativo la nulidad de los actos de creación. "Eso nunca lo ha hecho la Contraloría y nosotros lo vamos a hacer", expresó finalmente.

Para ver el programa completo escanee el QR:



INFORMATIVO CONEXIÓN ORIENTE

Medio de comunicación regional comprometido con informar de manera veraz y oportuna sobre los hechos que marcan la actualidad del Oriente antioqueño, dando voz a las comunidades y fortaleciendo la conexión con el territorio.

INF: 3195769764



INFORMATIVO
CONEXIÓN ORIENTE

ENCUÉTRANOS EN:



P U L E P
R Z F 1 4 9



DOMINGO

7 DE JUNIO

DE 2026

CLUB DE GOLF
LA MACARENA



Pura vida

LOVERS

FESTIVAL

HORARIOS 1:00 P.M. A 4:00 A.M

3 STAGES

A-KINTERO · AISHA · BENNY (INGLATERRA) 
 CARMEN LISA (PAISES BAJOS)  · DEEPEX ODYSSEY
 · DERAOUT · D'JAGUAR · DISTRIT
 DJ MENTIRAS · DJ PAINT · GORGE (ALEMANIA) 
 HOTMODE · INA KACZ (FRANCIA) 
 JUL · JUANES VÁSQUEZ · KARENNANDREA
 KNUCKLEHEAD · MARI SAKURAI (JAPÓN) 
 MARKO NASTIC (SERBIA)  · MARTIN LEAVES
 MATHEW JONSON (PORTUGAL)  · MORRIS · NN
 PORNBUGS (ALEMANIA)  · SCRAUT · SR CAOS
 SVETA SHTROM (RUSIA)  · YOLI ARBOLEDA

A - Z

ADQUIERE TUS ENTRADAS


LOVERSFESTIVAL.COM

313 711 2607

ZONAS ZONA COMIDAS, ZONA DE DESCANSO Y BIENESTAR, MÍNIMO VITAL DE AGUA.



¡Juegue Legal!



APOYO INSTITUCIONAL





Concejales actuales sí pueden aspirar a las próximas Alcaldías

Por: **Carlos Andrés Zuluaga Rivillas***
IG: @andres.zuluaga.rivillas

Muchos de los concejales actuales aspiran a ser los próximos mandatarios locales, y una serie de noticias falsas desinformaron recientemente sobre una supuesta inhabilidad surgida de la Sentencia C-080 de 2026 de la Corte Constitucional. Conviene entonces poner las cosas en su sitio, con norma en mano y sin alarmismos.

La Sentencia referenciada no se ocupó de las alcaldías. Su objeto fue la inhabilidad por coincidencia de períodos del artículo 179, numeral 8, de la Constitución, que impide ser elegido congresista a quien ostente otro cargo de elección cuyo período se trasape, así sea parcialmente, con el del Congreso.

Lo que la Corte eliminó fue la excepción que permitía neutralizar esa inhabilidad renunciando antes de

la elección: declaró inexecutable los apartes de la Ley 5ª de 1992 y de la Ley 136 de 1994 que la consagraban. En adelante, la renuncia ya no desactiva esa inhabilidad, porque los períodos institucionales —concepto reforzado por el Acto Legislativo 01 de 2003— pertenecen a la institución y no al funcionario.

El supuesto que la sentencia corrige es nítido: el del concejal o diputado que renuncia a mitad de período para saltar al Congreso, cuyo mandato sí coincide con el del cargo al que aspira. Sin embargo, ese supuesto nada tiene que ver con el concejal que aspira a la alcaldía del período siguiente, pues aquí no hay trasape alguno.

El período de los concejales 2024-2027 termina el 31 de diciembre de 2027, y el de alcaldes 2028-2031 inicia el 1 de enero de 2028: son mandatos sucesivos, no concurrentes. Sin coincidencia temporal no se activa la inhabilidad del 179.8, y las

inhabilidades, por el principio de taxatividad, se interpretan de manera restrictiva: no se extienden por analogía ni se inventan supuestos que la Constitución no contempla.

La conclusión es tranquilizadora y firme: el concejal en ejercicio puede ser candidato a la alcaldía del período siguiente sin renunciar a su curul. Existe, sin embargo, un único supuesto que sí obliga a renunciar, y no nace de la Sentencia C-080 de 2026 ni de inhabilidad alguna, sino del régimen de doble militancia del artículo 107 de la Constitución. Si el concejal decide aspirar avalado por un partido distinto al que lo eligió, debe renunciar a la curul al menos doce meses antes del primer día de inscripciones; no basta con renunciar al partido. Por el contrario, si conserva la misma colectividad que lo avaló, no debe renunciar a nada: puede ser

concejal y candidato a la vez.

En síntesis, quienes actualmente ocupan una curul como Concejales de sus municipios y aspiran a ser elegidos como Alcaldes para el período 2028-2031 pueden estar tranquilos. La C-080 de 2026 cerró la puerta giratoria de las renunciaciones que buscaban esquivar el trasape de períodos rumbo al Congreso; no tocó —ni podía tocar— la aspiración legítima de un concejal a gobernar su municipio en el período siguiente. La desinformación se combate con norma en mano, y la norma en este caso concreto, es bastante clara.

** Abogado, especialista en Gestión Pública Municipal y en Contratación Estatal, Máster en Dirección de RRHH, Magíster en Gobierno y Políticas Públicas. Experto en régimen municipal. Exconcejal de El Santuario.*

**Las opiniones expresadas en esta columna de opinión son de exclusiva responsabilidad de su autor y no reflejan, necesariamente, los puntos de vista de La Prensa Oriente.*

PÁRAMO

¿Qué pasa con la Vía del Renacimiento?

En este artículo publicado en el periódico *El Gran Precursor*, de Nariño, se expusieron inquietudes comunitarias, cifras de inversión y compromisos institucionales relacionados con la denominada vía del Renacimiento.

El jueves 30 de abril se realizó una reunión en las instalaciones de Los Termales del Espíritu Santo, en el municipio de Nariño, para analizar las inquietudes surgidas en las comunidades de la región frente al avance de las obras y a los comentarios que circulan alrededor del proyecto vial.

La reunión se llevó a cabo en medio de la percepción ciudadana sobre el bajo rendimiento de los trabajos ejecutados por el Consorcio San Miguel, situación que, según distintos sectores, no responde a las expectativas de la comunidad frente a la inversión realizada y al progreso de las obras.

La mesa técnica fue convocada por la veeduría del proyecto. Al encuentro asistieron los secretarios de Obras Públicas de Antioquia y Caldas; los alcaldes de Pensilvania, Jesús Iván Ospina; de Samaná, Jorge Andrés Arango; y de Nariño, Érika Cardona

Pérez; además de representantes del Consorcio San Miguel, responsable de la ejecución de la obra.

La veeduría informó que cuenta con 28 actas, correspondientes al mismo número de meses de ejecución del proyecto.

Durante la reunión, el secretario de Obras Públicas de Caldas y representantes del consorcio respondieron a las inquietudes de las comunidades. Los asistentes señalaron que existe una diferencia entre las obras ejecutadas y los recursos invertidos. Según las cifras presentadas, el departamento de Caldas registra inversiones por más de 66 mil millones de pesos, distribuidas así: La Dorada, 1.433 millones; La Victoria, 26.533 millones; Samaná, 30.198 millones; y Norcasia, 8.244 millones de pesos. En el municipio de Nariño, la inversión asciende a 10.168 millones de pesos, mientras que el presupuesto total del

contrato alcanza los 36.360 millones de pesos.

La alcaldesa de Nariño, Érika Cardona Pérez, manifestó que el presupuesto asignado al municipio debe respetarse y pidió mayor agilidad en la ejecución de las obras. Además, advirtió que los costos aumentan con el paso del tiempo. Según explicó, hace seis años la construcción de un kilómetro de vía costaba \$2.500 millones y hoy alcanza cerca de \$4.500 millones. La propuesta recibió respaldo del secretario de Obras Públicas de Antioquia, de la veeduría y de representantes antioqueños presentes en la mesa.

Durante el encuentro también se destacó el trabajo del Consorcio San Miguel en la ejecución del contrato. Sus representantes anunciaron que, en un plazo de 45 días contados desde el 30 de abril de 2026, iniciará la pavimentación en Antioquia, con

punto de partida en Puente Linda. En ese sector se proyectan varias intervenciones, entre ellas la construcción de una red de alcantarillado pluvial para canalizar las aguas lluvias y la adecuación de andenes.

El secretario de Obras Públicas de Antioquia, Horacio Gallón, anunció además la intervención de cinco kilómetros en la vía Nariño–Puente Linda mediante una técnica implementada por el departamento que, según indicó, ha dado resultados positivos.

La mesa técnica concluyó con el compromiso de realizar, en el menor tiempo posible, una reunión con los gobernadores de Antioquia y Caldas.

Con información del Periódico **El Gran Precursor** de Nariño



Zona Páramo expuso retos y oportunidades en plenaria regional del CUEES

Instituciones, alcaldías, comunidades, empresarios y universidades analizaron necesidades de conectividad, sostenibilidad, agroindustria y biodiversidad durante la plenaria descentralizada realizada en el municipio de Abejorral. Fotos: Corporación Empresarial del Oriente, CEO.

La Plenaria descentralizada N.º 85 del Comité Universidad, Empresa, Estado y Sociedad (CUEES – CSC) capítulo Oriente se realizó en el Teatro Mesenia de Abejorral con la participación de representantes del sector público, empresarial, académico y social del Oriente antioqueño, quienes analizaron las posibilidades de desarrollo de la zona Páramo en temas relacionados con biodiversidad, producción agropecuaria, conectividad, innovación y fortalecimiento territorial.

Durante la apertura del encuentro, la directora ejecutiva de la Corporación Empresarial del Oriente, Carolina González Tabares, señaló que las plenarios del CUEES permiten acercar las instituciones a las realidades de los territorios y construir agendas conjuntas entre universidades, empresas, administraciones municipales y organizaciones sociales. Explicó que la zona Páramo representa una oportunidad para fortalecer la producción agrícola y avanzar en procesos agroindustriales articulados con las dinámicas regionales. “La Zona Páramo tiene el potencial para consolidarse

como un referente agrícola y agroindustrial del Oriente antioqueño, pero el reto está en trabajar articuladamente para fortalecer los emprendimientos rurales y avanzar hacia modelos productivos sostenibles e innovadores”, expresó durante el encuentro.

González Tabares indicó además que el territorio cuenta con condiciones relacionadas con biodiversidad, disponibilidad de agua y producción agropecuaria que pueden ser aprovechadas para fortalecer cadenas productivas y ampliar mercados. Señaló que el trabajo institucional debe orientarse a acompañar a los productores rurales y fortalecer procesos empresariales y de transformación productiva. “Los habitantes de la región deben tener la mentalidad de que lo que se siembra no es solo para llevarlo al mercado local, sino pensar en alimentar a Colombia y al mundo”, manifestó al referirse a las posibilidades logísticas derivadas de la cercanía con el aeropuerto José María Córdova y el puerto de Urabá.

La directora de la CEO también destacó las experiencias presentadas por mujeres emprendedoras de la región vinculadas a procesos agrícolas y pecuarios. Según expuso,

estas iniciativas requieren respaldo institucional y acompañamiento técnico para ampliar su capacidad productiva y fortalecer procesos de comercialización y transformación.

Durante el panel de sostenibilidad territorial participaron representantes de la Provincia de la Paz, la Gobernación de Antioquia y alcaldes de la zona Páramo, quienes abordaron asuntos relacionados con conectividad, infraestructura vial, desarrollo productivo y asociatividad regional. El alcalde de Sonsón, Juan Diego Zuluaga Pulgarín, señaló que uno de los principales problemas que enfrenta esta región es el atraso en infraestructura vial. “Creo que la principal necesidad de la región es inversión, traer recursos públicos para que impacten a las comunidades de la mejor forma”, expresó el mandatario.

Zuluaga Pulgarín explicó que uno de los temas pendientes corresponde al mantenimiento del corredor vial La Unión – Sonsón, especialmente en un tramo de 17 kilómetros que presenta deterioro. Indicó que, pese a las gestiones adelantadas por alcaldes y Gobernación de Antioquia, no fue posible lograr que el Inviás destinara recursos para esta intervención ni autorizara la cesión de la vía al departamento. También manifestó que el fortalecimiento vial resulta necesario para atraer inversión y facilitar actividades productivas relacionadas con agricultura, porcicultura y otros sectores vinculados al uso de tierras rurales.

Por su parte, el alcalde de Abejorral, Manuel Alberto Guzmán Marín, destacó la importancia de la integración de este municipio a la Provincia de la Paz como mecanismo de trabajo conjunto con otros municipios de la región. Explicó que la articulación territorial busca generar procesos de desarrollo agroindustrial y fortalecer la relación entre instituciones educativas, sector



empresarial y administraciones municipales. “Estamos vinculando el sector educativo, técnico y empresarial para que nuestros jóvenes identifiquen las oportunidades y la riqueza que tiene este territorio”, expresó durante la plenaria.

En materia de conectividad, durante la jornada fueron socializados avances relacionados con estrategias de conectividad rural mediante antenas Starlink y puntos Wi-Fi comunitarios impulsados desde la Gobernación de Antioquia. También se presentaron iniciativas de compras públicas locales orientadas al fortalecimiento de economías campesinas y circuitos cortos de comercialización.

Las discusiones relacionadas con ciencia, tecnología e innovación coincidieron en la necesidad de orientar la producción agropecuaria hacia modelos sostenibles y diferenciados. La Cámara de Comercio del Oriente Antioqueño planteó la importancia de fortalecer cadenas especializadas relacionadas con café y aguacate, mientras que la Universidad de Antioquia propuso avanzar en procesos asociados a industrias farmacéuticas, cosméticas y biotecnológicas a partir del aprovechamiento de la biodiversidad regional.

Otro de los espacios desarrollados durante la plenaria



Viene de la página 9.

fue la socialización de la estrategia de Ecodesarrollo, impulsada por Asocolflores, la Cámara de Comercio del Oriente Antioqueño, la Corporación Empresarial del Oriente Antioqueño, Masbosques, Cornare, la Universidad de Antioquia y la Universidad Católica de Oriente. Según se reiteró, esta estrategia busca consolidar un modelo de gestión territorial construido a partir de participación social, herramientas técnicas y una visión conjunta proyectada a 25 años.

En este mismo espacio fue presentada la visión construida para la zona Páramo, donde se priorizaron asuntos relacionados con protección del agua, reforestación, fortalecimiento de la mujer rural y creación de redes de intercambio de saberes ancestrales y técnicos. Además, se entregó al territorio una plataforma de Ecodesarrollo

Power BI con herramientas de información demográfica y análisis comparativo para apoyar procesos de toma de decisiones.

El director ejecutivo de Masbosques, Jaime Andrés García Urrea, señaló que el propósito de estos encuentros es descentralizar la institucionalidad y fortalecer el trabajo conjunto entre los municipios del Oriente antioqueño. "No podemos seguir hablando de un Oriente lejano, el Oriente es uno solo y hemos venido trabajando con los 23 municipios", manifestó al referirse a las estrategias desarrolladas desde Ecodesarrollo y programas ambientales impulsados en la zona Páramo.

García Urrea indicó además que municipios como Sonsón y zonas como Río Verde de los Henaos representan territorios estratégicos para la biodiversidad de Antioquia y mencionó programas relacionados con pago por servicios ambientales,

fortalecimiento de negocios verdes, regeneración productiva y reforestación desarrollados en articulación con Cornare y otras entidades. "Cuando vemos la majestuosidad de los bosques, entendemos que son fundamentales para regular climáticamente todo el territorio de Antioquia", expresó.

Al cierre de la plenaria, las instituciones participantes

coincidieron en continuar fortaleciendo los espacios de articulación regional orientados al desarrollo agroindustrial, la sostenibilidad y la integración territorial de la zona Páramo con las demás subregiones del Oriente antioqueño. Se anunció que la próxima plenaria descentralizada del CUEES – CSCI capítulo Oriente se realizará en la zona Bosques.



BOSQUES

Avance en importantes obras para San Francisco

Esta localidad desarrolla proyectos de salud, educación, infraestructura deportiva y vías rurales que actualmente se ejecutan en zonas urbanas y rurales del municipio.

Actualmente se están ejecutando 17 obras que transformarán la vida del municipio de San Francisco, gestión adelantada por el Alcalde Alexander Arias Duque, la primera de ellas, la terminación del Hospital San Francisco de Asís, que se espera esté inaugurado en el mes de julio, pues solo falta parte de la dotación de muebles y enseres.

La Gerente del centro asistencial, Silvia Nava, recordó que ante el deterioro que presentaba la edificación, en el año 2020 se realizó un estudio en donde se estableció que la estructura no cumplía con las normas de sismo resistencia y fue necesaria su demolición y durante la pasada administración departamental, se hizo un aporte de 4.989 millones de pesos, para estudios y diseños y para la construcción de una primera etapa de un nuevo hospital.

En el actual gobierno de Andrés Julián Rendón, se destinó otra partida para la segunda etapa, por 6.390 millones de pesos, la cual está prácticamente concluida.

Adicionalmente, el departamento destinó 1.046 millones de pesos para la adquisición de los equipos biomédicos.

Otras obras

El coliseo municipal es otra de las obras en construcción, y su entrega está prevista para el mes de septiembre del año en curso. Es financiado con recursos del Ministerio del Deporte por 4.800 millones de pesos, con gradas para unas 600 personas y que incluye la construcción de un edificio de tres pisos para baños, camerinos y en el tercero un auditorio, para tener mayor cobertura y comodidad.

Otro proyecto es el Centro de Protección Social del Adulto Mayor, que tendrá capacidad para alojar a 22 personas, mientras que el antiguo solo era para ocho adultos y habían 12, en condiciones de hacinamiento. El Secretario de Planeación, Johan Bechara, informó que el proyecto demanda una inversión de 2.600 millones de pesos, en un área de 200 metros cuadrados y debe ser

entregado en el mes de septiembre.

En cuanto a vías rurales, se están construyendo dos kilómetros de placa huella en la vía San Isidro – Boquerón, una obra que representa progreso, conectividad y mejores oportunidades para las comunidades campesinas. Tiene cinco metros de ancho, cumpliendo con todas las normas técnicas que exige el Invias, con cunetas para evitar que el agua deteriore el concreto.

El Alcalde Arias Duque dijo que la obra se financia con recursos de regalías y un empréstito aprobado por el Concejo municipal y que está gestionando más recursos para continuar la pavimentación hacia el sector de Río Verde, una zona con gran potencial para el Ecoturismo

De otro lado, se ejecutó la pavimentación de la vía hacia la vereda Asiento Grande, en una longitud de 250 metros, financiados con recursos de las regalías municipales y con un empréstito por 1.000 millones de pesos aprobado por el Concejo municipal, dentro de

una inversión total de 4.830 millones de pesos para distintos proyectos y se estima se entregaría en el próximo mes de octubre.

El Colegio

El proyecto de construcción del nuevo colegio en el municipio de San Francisco, consiste en la edificación de una moderna infraestructura para reemplazar el plantel antiguo que presentaba grave deterioro. La obra se desarrolla en un nuevo terreno con todas las normas de sismo-resistencia y busca dignificar los espacios de aprendizaje de niños, niñas y jóvenes.

Con inversión departamental inicial de \$6.000 millones de pesos, se busca mitigar el déficit de infraestructura, mejorar la calidad educativa del municipio y reducir los factores de vulnerabilidad de los estudiantes, y además, se contó con aportes del sector privado a través de Obras por Impuestos, donde participaron empresas como Cementos Argos y Nutresa.



EPM entrega árboles gratis para que cuides el agua del futuro

Fotos: EPM

¿Sabías que puedes obtener gratis, plántulas de especies de árboles de los viveros de EPM?

Si vives en un predio ubicado en uno de los 54 municipios del área de influencia de los embalses de EPM, puedes solicitar hasta 20 mil plántulas en cualquiera de los cuatro viveros de la empresa.

Esto es gracias al programa Fomento Forestal, cuyo propósito es vincular a las comunidades a la protección de las cuencas hidrográficas, fortalecer la producción hídrica y contribuir a la prestación de los servicios de acueducto y energía, cuidar la biodiversidad, los suelos y prolongar la vida útil de los embalses.

Hacerlo es muy sencillo: ingresas a www.epm.com.co y en el aplicativo de **Fomento Forestal** te registras y solicitas material vegetal de cualquiera de estos viveros. Además,

puedes llamar a los números de contacto y acercarte, directamente, a los viveros:

Vivero Robledales: localizado en la vereda Piedras Blancas, municipio de Guarne, dentro del área de influencia del embalse Piedras Blancas. Número de contacto: 300 8947650.

Vivero La Montaña: situado en la vereda Riochico, municipio de Donmatías, en el área de influencia del embalse Riogrande II. Número de contacto: 313 7501124.

Vivero Guayacanes: ubicado en la vereda El Encanto, municipio de Amalfi, en el área de influencia de los embalses Porce II y Porce III. Número de contacto: 304 289 5973.

Vivero Guaduales: se encuentra en la vereda Balsas, municipio de San Rafael, en el área de influencia de los embalses Guatapé y Playas. Número de contacto: 322 7566031.

Para Mónica María Goetz, gestora técnica del Vivero Guayacanes, "las personas que siembran plántulas

provenientes de los viveros del programa Fomento Forestal contribuyen, directamente, a la protección de los embalses y las cuencas, porque ayudan a conservar el agua, a prevenir la erosión y a mantener la biodiversidad en los ecosistemas hídricos. En otras palabras, cada árbol sembrado es una inversión en la salud de las fuentes de agua y en la sostenibilidad de las comunidades", menciona.

Desde 1980, este es uno de los programas más representativos de EPM en cuanto al compromiso con la sostenibilidad. En 2026, EPM se propuso producir 3 millones de plántulas al año, sumando la capacidad de sus cuatro viveros. De esta producción, el 70 % corresponden a especies nativas y el 30 % a introducidas.

Los viveros están ubicados estratégicamente en distintas subregiones de Antioquia, donde se encuentran embalses de generación de energía y potabilización de agua, adaptados a diversos pisos térmicos, con alta capacidad de producción y a cargo de la comunidad mediante la figura de contratación social.

Los requisitos que debes cumplir

para poder hacer la solicitud de las plántulas son:

- Tener documento de identificación: cédula de ciudadanía para personas colombianas naturales o Nit para personas colombianas jurídicas (organización civil o pública).
- Disponer de correo electrónico.
- Ser residente o ser propietario de un predio ubicado en los municipios del departamento de Antioquia, del área de influencia de los embalses que abastecen las centrales de generación de energía de EPM.
- Permitir hacer seguimiento de la plantación de las plántulas solicitadas.

El material vegetal debes recogerlo, directamente, en el vivero asignado. Ten presente que EPM no autoriza a ninguna persona u organización a cobrar por las plántulas, ni a destinarlas para otros fines distintos a su objetivo, por eso, si conoces sobre casos de comercialización de estos árboles, informa a la línea telefónica: 604 380 22 80.





Frente a la afectación de espacios y servicios de la Biblioteca Pública cantemos para no llorar

Por: **Jesús Gonzalo Martínez C.***

En nuestra democracia parece una regla difícil de evitar el que la comunión y entendimiento de gobernante y pueblo solo existan en el proceso de campaña electoral, porque logrado el objetivo, el elegido se entroniza en el poder y rodeado de su séquito se aferra al código de sus razones, que es el mismo de sus verdades absolutas, de lo incontrovertible y lo que no se puede contrariar; gobierna con el rigor de la norma de cara al ciudadano de a pie, pero poco le importa observarla y cumplirla al interior de la institución porque investido queda de aquello de aquí mando yo; de allí que en muchas decisiones del gobernante no quedan más caminos que la lamentación y la resignación, cuando más, el tomarle el pelo a la frustración y el descontento evocando a los Trovadores de Cuyo con aquello de "Canto para no llorar".

Esto a propósito de los ruidos de malestar y descontento escuchados y manifestados por estos días frente a los hechos provocados por la Administración Municipal en la Biblioteca Pública, institución que han intervenido en sus espacios y servicios con afectaciones a su organización, condiciones de sus servicios, estado de conservación, uso de sus colecciones y disposición de espacios para unos mínimos de comodidad para el usuario-lector. Con el afán de ampliar los espacios para el Archivo de Gestión habían afectado en el 2010 los servicios de prensa y hemeroteca y reducido el beneficio de la luz natural del poniente que generosamente se filtraba a través de los grandes ventanales, los que hoy ya no

cumplen la función para la que fueron pensados desde la aplicación de normas y requisitos técnicos. Ahora su afán ha sido ubicar allí el Archivo Histórico bajo el pretexto de la carencia de un espacio adecuado para tales fines, con clara demostración de su profundo desconocimiento de misión y funciones de la Biblioteca Pública y el Archivo Histórico, instituciones regidas por normas diferentes, muy distintos procedimientos técnicos, disímiles condiciones de conservación y consulta y servicios dirigidos a dos perfiles de usuarios con necesidades muy poco concordantes.

Protagonistas del malestar han sido los usuarios que consideran violentada la Biblioteca con decisiones y actuaciones propias de quienes la desconocen como servicio básico y un deber de las instituciones estatales de garantizar los derechos constitucionales de libre acceso a la información, el conocimiento y los contenidos de la cultura universal, también lo han sido las manifestaciones y reclamos de los ciudadanos que han interactuado en las dinámicas de los servicios y actividades de extensión de la Biblioteca en un ejercicio participativo de carácter permanente, caso de la Tertulia, el Grupo de Amigos y el programa radial "Rionegro, historia y pensamiento", acciones en las que han decidido cesar, o por lo menos no realizar más al calor de los espacios de la Biblioteca. De una y otra manera usuarios y colaboradores han expuesto las razones de su descontento sin hallar eco alguno, recibiendo como respuesta total indiferencia por lo expresado en escritos de diferentes procedencias,

actitud aquella propia de gobernantes atrapados por la robotización en su forma de gobernar, con disposición a las puertas aseguradas con los cerrojos de sus inmodificables decisiones, descalificación de los reclamos de los inconformes, convencidos como están de ser dueños absolutos de la verdad, infalibles en la certeza y pleno convencimiento de que darle la razón al ciudadano es mostrar debilidad de autoridad o falencias en su gobierno; ¡así es la autocracia y aún no existe píldora para combatirla!

El gobernante está demostrando desconocer que la Biblioteca y el Archivo son bienes de la cultura que exigen una mayor atención de las instituciones del Estado, actitud de responsabilidad y de garantía de las mejores condiciones para su funcionamiento. Desconocer la normatividad que las rige es una falta grave al ejercicio del gobierno, e ignorar a quienes defienden una y otro como servicios y bienes del patrimonio un mal mensaje para Colombia, pues ahora caerá ese telón que no dejaba ver las ampollas y mataduras permitiendo contemplar el errado camino por el que se ha conducido todo asunto y proceso cultural en esta ciudad; ese telón seguramente caerá como consecuencia de todas esas voces que venciendo la indiferencia y el miedo, se están atreviendo a pensar en voz alta y a expresar con claridad las razones de su descontento. Seguramente que de algún espacio institucional brotará el eco esperado por quienes hoy fingen reír para no llorar.

Incurrir en el error es normal en toda acción humana, caer en la equivocación un riesgo en toda decisión, pero en uno y otro caso el fracaso está en no escuchar y tampoco corregir; frente al poco dominio o desconocimiento de los asuntos técnicos de los servicios en cuestión, correspondía acudir al conocimiento de expertos, a lo que hizo caso omiso la Administración a sabiendas de su equivocación al afectar la Biblioteca Pública para, supuestamente, garantizar la salvaguardia y funcionamiento del Archivo histórico. Seguramente no existe la menor intención de enmendar y reparar el daño porque la soberbia y señorío del poder no contemplan tal posibilidad y así su conciencia será plena en asumir las consecuencias. Por ahora toca decir que son muchos los afectados, muchos los marginados de la Biblioteca Pública y muchos los que se han desencantado de los asuntos de la política y las instituciones, tal vez ya poco creyentes en aquello del ejercicio de la política y el gobierno como misión de cara a las necesidades y expectativas del pueblo.

Siempre existirá la esperanza en mejores tiempos venideros y en el resurgir de una conciencia capaz de volver el orden en ciertos asuntos sobre la ruta del camino ideal.

* *Bibliotecólogo y escritor rionegrero.*

*Las opiniones expresadas en esta columna de opinión son de exclusiva responsabilidad de su autor y no reflejan, necesariamente, los puntos de vista de La Prensa Oriente.



Safari
TELEVISIÓN

Canal Oficial **Rur@link**
Conectamos el campo con el mundo

informes y denuncias 301163077



<https://safari-television.com/>



La democracia también se construye en el hogar, la esquina y la escuela

Por: **Erney Montoya Gallego***
IG: @erneymg

En medio de jornadas como las que vivimos por estos días, se entiende la democracia simplemente como elecciones, campañas políticas, partidos y urnas. Creemos que la participación ciudadana se reduce a votar cada cuatro años. Sin embargo, una democracia verdadera no puede sobrevivir únicamente de mecanismos formales. Necesita algo más profundo: ciudadanos que conversen, discutan, propongan y participen en la vida cotidiana de sus barrios, escuelas, parques y calles.

Las ciudades y los pueblos no son solamente edificios, calles y centros comerciales. Un entorno urbano está hecho, sobre todo, de encuentros humanos. Las plazas, los parques, las canchas, las bibliotecas y hasta las esquinas tienen sentido cuando las personas las habitan, las usan y las convierten en espacios de convivencia. Allí se construye ciudadanía. Allí se aprende a escuchar al otro, a debatir sin destruir -actitud que brilla por su ausencia en las actuales elecciones- y a reconocer que las diferencias también hacen parte de la vida democrática.

Hoy lo que estamos viendo en el Oriente Antioqueño, en una lógica de crecimiento urbano, suele estar guiado más por intereses económicos que por las necesidades de la gente. Se construyen grandes proyectos, urbanizaciones y zonas comerciales, pero pocas veces se pregunta a los ciudadanos qué tipo de ciudad desean habitar. La planificación termina en manos de unos pocos técnicos, empresarios o dirigentes políticos, mientras la comunidad observa desde la distancia cómo transforman su territorio.

Ese problema no es ajeno a los municipios de nuestra región. En las últimas décadas esta zona viene

enfrentando un crecimiento acelerado y, a veces, desproporcionado. La expansión industrial y la explosión inmobiliaria están ocasionando un aumento exagerado de la población. Las nuevas dinámicas económicas predominan por encima de los deseos y aspiraciones de las poblaciones. El discurso oficial habla constantemente de progreso, competitividad y desarrollo sostenible. Pero surge una pregunta incómoda: ¿quién está decidiendo cómo deben crecer nuestras ciudades y pueblos?

Muchas veces las decisiones sobre el territorio se toman sin escuchar realmente a quienes viven sus barrios, recorren sus calles y enfrentan diariamente sus problemas. Se habla de participación ciudadana, pero en ocasiones esta se limita a reuniones informativas donde todo parece decidido de antemano. Por eso resultan tan importantes los movimientos sociales, los colectivos ciudadanos y los espacios de deliberación pública. Son escenarios donde la gente recupera la palabra y vuelve a sentirse parte de la ciudad. Allí no se necesita pertenecer a un partido político ni ser experto en leyes o urbanismo. Basta con tener disposición para conversar, escuchar y proponer.

En nuestra región existen experiencias valiosas que demuestran que otras formas de participación son posibles, además de necesarias. Múltiples colectivos sociales han creado espacios donde la ciudadanía debate sobre movilidad, medio ambiente, cultura, planeación urbana y memoria histórica. Lo importante de estos procesos no es únicamente lo que discuten, sino la manera como lo hacen: desde el diálogo abierto, plural, horizontal y cercano.

Estos colectivos convierten la conversación en una herramienta de construcción social. Sus encuentros permiten que estudiantes, líderes

comunitarios, profesionales y habitantes comunes se sienten a hablar sobre los temas que afectan a la ciudad. También se reconoce el valor de la experiencia cotidiana de quienes viven el territorio.

Al contrario de medios informativos que se han convertido en verdaderas bodegas de información de élites políticas y económicas, otras organizaciones periodísticas están demostrando que el periodismo puede ser mucho más que informar desde un ángulo oficialista. Un medio comunitario también puede ayudar a formar ciudadanos críticos, abrir debates públicos y acercar a las comunidades a los asuntos que afectan sus vidas.

Otros colectivos sociales han encontrado en el arte, la cultura y las intervenciones urbanas formas distintas de ejercer ciudadanía. Sus actividades en el espacio público, sus festivales, recorridos y encuentros culturales muestran que la democracia también puede expresarse a través de la música, la pintura, la fotografía y la apropiación de la calle.

Todo esto parece sencillo, pero tiene un enorme valor político y social. Cuando un grupo de personas se reúne a conversar sobre el futuro de su barrio o de su ciudad, está fortaleciendo la democracia. Cuando una comunidad se organiza para defender un parque, exigir mejor movilidad o promover actividades culturales, está ejerciendo ciudadanía. Y cuando la gente entiende que su voz importa, deja de sentirse espectadora y empieza a asumirse como protagonista. Es necesario convertir la participación en un hábito, y este en una cultura.

El problema es que la vida moderna nos está alejando de esos encuentros

reales. Pasamos horas frente a pantallas, atrapados en redes sociales donde abundan la frivolidad, desinformación e insultos. Poco a poco hemos convertido muchos espacios públicos en simples lugares de paso. Ya casi no participamos en decisiones colectivas.

La democracia no puede sostenerse únicamente desde el celular o desde discursos institucionales. Necesita presencia humana, debate cara a cara y construcción colectiva. Necesita hogares donde se enseñe a escuchar, escuelas donde se aprenda a debatir con respeto, universidades que formen ciudadanos críticos y empresas que entiendan que también son escenarios para la construcción social.

Una cultura democrática no nace automáticamente porque exista una Constitución o porque haya elecciones periódicas. Se construye todos los días. Se fortalece cuando las personas participan en juntas de acción comunal, colectivos culturales, medios alternativos, encuentros barriales o procesos sociales. También cuando alguien se atreve a cuestionar decisiones injustas y propone alternativas.

Tal vez el mayor desafío de nuestras ciudades sea precisamente ese: evitar que el progreso material termine desplazando la vida comunitaria. Una ciudad en nuestros tiempos no puede medirse solo por el número de edificios, dotaciones urbanas o inversiones. También debe medirse por la capacidad de sus habitantes para encontrarse, deliberar y construir juntos un proyecto común.

* Docente universitario

*Las opiniones expresadas en esta columna de opinión son de exclusiva responsabilidad de su autor y no reflejan, necesariamente, los puntos de vista de La Prensa Oriente.



28 años al aire
La radio de las comunidades
entreteniendo, complaciendo, informando y
acompañando a las comunidades de Rionegro
y el Oriente Antioqueño.

 rionegroestereo104.4fm
 Rionegro Estéreo
 @rionegroestereo

Visita
nuestra
página web





Una vía que mueve millones y se conduce a ciegas

Por: Jose Alexander Velásquez Giraldo*
E-mail: proyectos@menttu.com

Quien ha transitado la vía El Peñol – Marinilla en la noche lo ha sentido: la curva se adivina antes de verse, la carretera se estrecha, la línea central se borra por momentos y uno reduce la velocidad mientras afina la mirada. Y justo ahí, desde el carril contrario, una luz alta invade todo y por segundos no se ve nada. No es una sensación: es encandilamiento.

La pupila se contrae, se pierde la profundidad y el cerebro tarda en recuperar la visión. Mientras tanto, el vehículo sigue avanzando. En una vía angosta, con curvas cerradas, baches (huecos), desniveles y señalización desgastada, esos segundos no sobran: faltan para reaccionar, faltan para corregir, faltan para evitar.

No le ocurre solo al motociclista, el actor más vulnerable según la Agencia Nacional de Seguridad Vial (ansv.gov.co); le pasa al conductor del automóvil, al transportador de

carga, al turista que no conoce el trazado. Y lo más inquietante es que se volvió normal. Se encienden luces altas por miedo, por costumbre o para compensar lo que la vía no ofrece. Pero lo que parece defensa, termina siendo una amenaza compartida.

La vía El Peñol – Marinilla no es cualquiera. Es un corredor vital del Oriente Antioqueño que conecta trabajo, estudio, turismo y familia; es la ruta hacia la Piedra del Peñol (Peñon de Guatapé) y el Embalse Peñol – Guatapé, una arteria que mueve economía y vida cotidiana. Y durante años, ha habido tramos donde la oscuridad pesa más de lo que debería.

Hoy hay que reconocerlo: se están viendo acciones. Hay reparcho, hay avances en iluminación. La acción, siempre, vale más que la inacción. Pero también deja preguntas que incomodan: no se alcanza a entender cómo primero se demarca y luego se reparcho, cómo se pinta una línea que al poco tiempo vuelve a abrirse con la intervención. Es un contrasentido operativo que termina

diluyendo el esfuerzo y la percepción de mejora.

Y hay otro punto clave: la iluminación no puede convertirse en una invitación a correr. Mejorar la visibilidad debe traducirse en más seguridad, no en más velocidad. Si la nueva luz termina elevando la confianza, al punto de acelerar más de lo debido, habremos cambiado un problema por otro. Una vía más iluminada no es una vía para correr; es una vía para ver mejor y decidir mejor.

Mientras esas obras se ordenan y llegan a toda la vía, la realidad no se detiene. Cada noche alguien vuelve a casa por ese camino y confía en que todo saldrá bien. Hace poco, un padre regresaba con su hija después de un día en Guatapé. Conocía la vía, sabía dónde bajar la velocidad. En una curva, una luz alta lo dejó sin visión. Apretó el volante, redujo la velocidad por reflejo y esperó a que la carretera volviera a aparecer.

Apareció. No hubo choque, no hubo heridos, no hubo reporte. Pero hubo miedo y riesgo.

Ese es el punto: una vía que mueve millones no debería depender de la suerte ni de reflejos improvisados. Debe sostenerse en tres pilares: infraestructura adecuada, mantenimiento oportuno y cultura vial responsable. La solución no es solo institucional ni solo individual; es ambas.

Mientras se completa la intervención, la conciencia ciudadana no puede apagarse: baje las luces cuando venga tráfico de frente, reduzca la velocidad, respete el carril contrario. Porque del otro lado no viene un vehículo, viene alguien que también quiere llegar a su destino.

** Ingeniero Mecánico, Magister en Desarrollo Local Sostenible, Especialista en logística, con énfasis en transporte, Fundador - Menttu.com*

**Las opiniones expresadas en esta columna de opinión son de exclusiva responsabilidad de su autor y no reflejan, necesariamente, los puntos de vista de La Prensa Oriente.*

#EcoCompromiso



La Prensa Oriente periódico impreso y digital del Oriente antioqueño, se compromete a **implementar prácticas** que protejan nuestra casa común.

¿Cómo lo haremos?

Implementaremos **mejores prácticas sostenibles**, como la **optimización del consumo de energía**, la **reducción del uso del papel**, la **promoción del reciclaje**, el **uso de movilidad sostenible** y la **búsqueda de alternativas digitales** para nuestra actividad periodística y personal.

En 2026 nuestro compromiso también será con el medio ambiente

Acompáñanos en esta propuesta de **La Prensa Oriente** por la sostenibilidad.



Escúchanos de Lunes a Viernes en:
90.5 FM CoreDi Radio 12:00 m.

106.3 FM Bacana
7:40 a. m. y 5:40 p. m.

104.4 FM Rionegro Estéreo 12:00 m.
y varias emisoras de la región.

www.actualidad.com.co





¿Qué es el código fuente del Software Electoral?

La discordia entre el Gobierno y varios sectores políticos con la Registraduría Nacional del Estado Civil en Colombia

Por: Julio César Orozco Franco *

El código fuente es el conjunto de instrucciones escritas que define como se programa un sistema informático. Para el caso del software electoral en Colombia, el código fuente controla procesos críticos como el preconteo de votos, el escrutinio, la transmisión de datos y la consolidación de resultados. Por esta razón, el acceso y auditoría de dicho código se han convertido en uno de los temas más sensibles de la democracia colombiana. La discusión actual entre el Gobierno Nacional y la Registraduría Nacional del Estado Civil gira alrededor de la transparencia, la seguridad y el control ciudadano sobre las elecciones presidenciales y legislativas.

El Presidente y varios sectores políticos han insistido en que los partidos, expertos independientes y organismos de control deben tener acceso real al código fuente para

auditar el sistema electoral. Según declaraciones oficiales del Gobierno, **la auditoría técnica permitiría verificar que no existan algoritmos ocultos, modificaciones indebidas o riesgos de manipulación de resultados.**

Por su parte, la Registraduría sostiene que sí existen mecanismos de verificación y auditoría, pero bajo estrictos protocolos de seguridad. La entidad ha explicado que el código fuente no puede ser entregado libremente porque ello podría comprometer la integridad tecnológica del proceso electoral. En respuesta a las críticas, la Registraduría organizó jornadas de "exposición del código fuente", donde representantes de partidos políticos, organismos internacionales y entes de control pudieron revisar el sistema en ambientes controlados. La controversia aumentó debido a la desconfianza histórica sobre el

software electoral colombiano y la participación de empresas privadas en el procesamiento de datos electorales. Algunos sectores recuerdan decisiones judiciales y cuestionamientos relacionados con la necesidad de que el Estado tenga un sistema propio y plenamente auditable. Además, las redes sociales y debates públicos han incrementado la polarización alrededor de posibles riesgos de fraude, aunque hasta ahora no existen pruebas concluyentes de manipulación sistemática de elecciones recientes.

Desde la perspectiva del desarrollo de software, un sistema electoral moderno debe cumplir principios fundamentales: trazabilidad, integridad, autenticación, control de cambios, auditoría independiente y seguridad criptográfica. El acceso al código fuente permite revisar si el sistema implementa correctamente

estos principios. Sin embargo, también existen riesgos asociados a la exposición total del software, como vulnerabilidades de ciberseguridad o uso indebido de la información técnica. Por ello, en muchos países se aplican modelos intermedios donde expertos acreditados realizan auditorías bajo acuerdos de confidencialidad.

**Especialista en Gerencia Informática, Ingeniero en Sistemas, Tecnólogo en electrónica, Instructor SENA G20, CCNP Encore y Advance ITR Cisco, Ciberops, ITeV8, CCNAv7, Python, PLC+HMI by Siemens, IOT, Amazon AWS & RedHat Academy Educator, Auditor Ciberseguridad, ISO 27001 e ISO 22301 PMI & ITIL.
<https://www.credly.com/users/julio-cesar-orozco-franco/badges>*



28 Años al aire
Informándote, educando
y entreteniendo

Somos una radio de libre expresión, comprometidos con nuestro servicio a la comunidad.

Guarne Estéreo, la emisora que te sirve.


Síguenos en Instagram



Descansa, Disfruta y Descubre Guatapé en 3D, un destino lleno de color, historia, naturaleza y aventura.

Quédate en Guatapé, recorre nuestras calles, disfruta el embalse, la gastronomía y vive experiencias únicas junto a la majestuosidad de nuestra piedra.

¡VEN Y VIVE GUATAPÉ SIN PRISA!





Los retos de la cooperación internacional en el Oriente Antioqueño

En un contexto global donde las alianzas estratégicas son cada vez más determinantes para el desarrollo, el Oriente Antioqueño trabaja en consolidar un modelo que conecta la región con el mundo. Si bien las oportunidades y opciones de cooperación pueden retar al plantear una mayor inversión extranjera a través de proyectos de cooperación internacional, hay un balance que permite observar interés desde actores extranjeros por la región.

Por: Paula Andrea Bernal Cardona

Desde su creación la Agencia Invest in Oriente, ha tenido como objetivo la cooperación internacional y nacional. La movilización de recursos se ha dado a través de la identificación de convocatorias, cooperantes y enlaces para el desarrollo de proyectos, el acompañamiento y apoyo de hermanamientos con ciudades en Países como Estados Unidos, México, Ecuador con los municipios del Oriente, misiones internacionales, agendas con delegaciones de empresarios y actores internacionales, en el reconocimiento de nuestra región, para negociaciones, acuerdos comerciales e inversión, ruedas de negocios, entre otros.

“En materia de inversión, en los últimos tres años, Invest in Oriente ha acompañado inversiones por cerca de USD 72 millones en sectores como metalmeccánica, aeronáutico, ciencias de la vida y retail, que han generado más de 500 empleos. Además, mantiene en exploración más de 30 empresas con potencial en turismo, aeronáutico y ciencias de la vida”, afirmó Catalina Jaramillo Rendón, subdirectora de innovación y turismo de la Agencia Invest in Oriente.

No podemos olvidar que el Oriente es un territorio estratégico gracias a su ubicación geográfica, su infraestructura y su capacidad de articulación institucional. La presencia del Aeropuerto Internacional José María Córdova, que conecta la región con destinos nacionales e internacionales, es uno de los principales activos.

Desde el punto de vista productivo, la región ha consolidado tres grandes vocaciones: la aeronáutica y servicios asociados, impulsados por la infraestructura aeroportuaria, la agroindustria; con cadenas productivas como flores, papa, lácteos y alimentos transformados y el turismo, con destinos consolidados y emergentes que combinan naturaleza, cultura y sostenibilidad. Este potencial ha sido determinante para atraer cooperación internacional, especialmente en temas de innovación, sostenibilidad, desarrollo rural y turismo inteligente.

“Más allá de los recursos, nuestro principal valor agregado ha sido convertir la cooperación en resultados: actuamos como puente y articulador entre aliados locales e internacionales, conectando actores



Quesito envuelto en hoja de achira como posicionamiento de la tradición unitense – Foto cortesía: alcaldía de La Unión

clave y abriendo espacios efectivos de conversación, negociación y construcción de acuerdos, que aceleran proyectos y multiplican su impacto en el Oriente antioqueño”, señala Catalina Jaramillo.

Municipios que piensan en la cooperación y hermanamientos

En La Unión, donde la papa y el

quesito envuelto en hoja de achira son símbolos vivos de identidad y tradición, la cooperación internacional se ha convertido en una estrategia clave para en una apuesta de desarrollo con proyección global. A través de la Alianza Oriente Sostenible, el municipio fortaleció su visión territorial, conectando sus productos tradicionales con mercados especializados.

En los últimos dos años La Unión ha participado en misiones técnicas en México y España, donde conoció modelos exitosos de marca territorio y denominación de origen. Estos intercambios han permitido articular productores en esquemas asociativos, comprender la importancia de la certificación y la trazabilidad y avanzar en la construcción de una identidad basada en la calidad. Además, más de 10 instituciones internacionales han acompañado estos procesos, facilitando transferencia de conocimiento.

“Hoy entendemos que nuestra riqueza agrícola no solo está en lo que producimos, sino en cómo lo contamos y lo proyectamos al mundo. La cooperación internacional nos ha permitido fortalecer capacidades, conectar con experiencias exitosas y abrir oportunidades reales para nuestros productores”, afirmó la secretaria de Agricultura de La Unión, Yesica Quintero.

Uno de los principales logros de este proceso es la consolidación de una visión estratégica para posicionar productos como la papa de clima frío y el queso envuelto en hoja de achira, con potencial de diferenciación a través de sellos de origen o marca territorio. El impacto proyectado podría beneficiar a cientos de familias productoras, fortaleciendo la economía rural y generando valor agregado.

En Guatapé también se han orientado estrategias para la cooperación internacional a través del turismo sostenible y la planificación territorial. “Venimos creando una ruta de internacionalización, con una fundación que ha trabajado mucho este tema para crear una ruta que le permita a Guatapé acercarse a diferentes municipios en el mundo que son modelos en la operación y en el trabajo de turismo sostenible”, señaló Edison Jaramillo Gómez, secretario de Turismo y Desarrollo Económico.

En La Ceja del Tambo, la cooperación internacional se consolida como una herramienta estratégica para abrir nuevas oportunidades y proyectar al municipio en escenarios globales. Más allá de relaciones simbólicas, la apuesta ha estado enfocada en convertir los hermanamientos y alianzas en instrumentos de gestión. Durante los últimos dos años, se ha generado la formalización de hermanamientos con Zapotlán el Grande y San Cristóbal de las Casas, en México, aprobados en 2025 y que marcan un hito al consolidar relaciones con respaldo jurídico y rutas de trabajo sostenidas. A esto se suma la cooperación técnica con organizaciones como Fundación Kreanta para fortalecer el Sistema Municipal del Cuidado.

En paralelo, La Ceja ha desarrollado



La Agencia Invest In Oriente en desarrollo de ruedas de negocios - Fotografía: cortesía

una activa agenda de proyección internacional, recibiendo delegaciones de países como Brasil, Paraguay, Estados Unidos, Costa Rica y México, entre otros. Estos intercambios han permitido visibilizar el potencial productivo, turístico y cultural del municipio, además de generar redes institucionales y explorar oportunidades de cooperación técnica y comercial.

“Esta estrategia democratizó el acceso a información internacional y permitió resultados verificables. Como ejemplo concreto, una funcionaria pública del municipio participó en un programa de formación en China con todos los gastos cubiertos, fortaleciendo su perfil técnico y aportando posteriormente conocimiento aplicado a la gestión local” afirmó el secretario de Desarrollo Económico, Andrés Gallego.

El acceso a oportunidades internacionales permitió la gestión de más de 50 convocatorias, becas y programas durante 2025, beneficiando tanto a funcionarios como a la comunidad.

Por su parte, uno de los más recientes proyectos de cooperación de la Agencia Invest In Oriente fue “Destinos Turísticos Inteligentes: tecnologías de la Información y la Comunicación aplicadas al turismo”, desarrollado en alianza con el Tecnológico de Costa Rica (TEC), que permitió impulsar la transferencia de conocimiento en gestión territorial, así como el diseño e implementación de metodologías innovadoras para el desarrollo de destinos turísticos inteligentes.

“Este proyecto nos permitió fortalecer capacidades en el territorio y conectar a nuestros actores con tendencias globales en turismo inteligente. La transferencia de conocimiento y el uso de tecnologías

aplicadas al turismo son claves para mejorar la competitividad y posicionar nuestros destinos”, destacó Catalina Jaramillo Rendón de la Agencia Invest in Oriente.

Esta iniciativa fue financiada por el Fondo de Cooperación Triangular Unión Europea – Costa Rica – América Latina y el Caribe, con un presupuesto cercano a los 298 millones de pesos.

En total, 665 personas participaron en el curso de gestión de destinos turísticos inteligentes, con una participación destacada de mujeres, que representaron el 57% del total, evidenciando el impacto y alcance de esta estrategia en el fortalecimiento del sector turístico regional.

En Medellín la cooperación se traduce en transformación urbana y social

Medellín ha consolidado un modelo de cooperación internacional que hoy es referente en Colombia y América Latina, gracias a la articulación entre el sector público, la empresa privada, la academia y las organizaciones sociales. Desde la Agencia de Cooperación e Inversión de Medellín y el Área Metropolitana (ACI Medellín), la cooperación dejó de ser un instrumento aislado para convertirse en una herramienta estratégica.

“En términos de resultados, la ciudad evidencia un crecimiento significativo en la gestión de recursos y alianzas. Solo en 2025, Medellín pasó de gestionar 3 millones de dólares en cooperación internacional a más de 9,5 millones, gracias a alianzas con actores como The Carter Center, Bloomberg Philanthropies, Hilton Foundation y Sparkassen Stiftung. Además, ha fortalecido su presencia en redes globales como C40, Mercocidades, CIDEU y Metrópolis, lo que le ha permitido acceder a

asistencia técnica, mentorías y visibilidad internacional”, indicó Cristina Zambrano Restrepo, directora ejecutiva de ACI Medellín. A esto se suma la gestión de más de 4.000 millones de dólares en inversión extranjera directa entre 2008 y 2025, que han generado más de 43.000 empleos en sectores estratégicos, así como más de 140 millones de dólares en cooperación internacional destinados a proyectos fundamentales para el desarrollo urbano y social.

Estos recursos se han traducido en proyectos estratégicos con impacto directo en la calidad de vida de los ciudadanos. Ejemplo de ello es el Tranvía de Ayacucho, financiado con cooperación francesa, que mejoró la movilidad en el centro-oriente de la ciudad; el primer distrito térmico de América Latina en La Alpujarra, desarrollado con apoyo de Suiza para optimizar el consumo energético y el sistema inteligente de movilidad CITRA, en alianza con Corea del Sur.

Retos, aprendizajes y el camino hacia una cooperación más estratégica

El Oriente Antioqueño enfrenta el reto de consolidar un modelo de cooperación basado en capacidades, articulación y resultados. Con la necesidad de ofrecer propuestas de valor claras a los cooperantes, continuar la ruta de articulación entre actores locales y consolidar una agenda regional articulada.

La región está construyendo una nueva narrativa de un escenario global donde las alianzas son motor de crecimiento y más que recursos, lo que hoy se consolida es una red de confianza, capacidades y relaciones que posicionan al Oriente como un territorio competitivo, innovador y preparado para los desafíos.



PLAN ESTRATÉGICO INSTITUCIONAL 2026-2029

Una nueva ruta para cuidar lo que es de todos

La Contraloría de Rionegro tiene un nuevo Plan Estratégico Institucional 2026-2029 para ser más útil, más cercana y más preparada para cuidar los recursos públicos.



+300 personas participaron en su construcción

4 APUESTAS PARA ESTOS 4 AÑOS



1. ANTICIPAR MÁS

Detectar riesgos a tiempo y actuar antes de que el daño esté hecho.



2. PROTEGER LO PÚBLICO

Vigilar que los recursos se usen bien y actuar cuando algo no se esté haciendo correctamente.



3. ESTAR MÁS CERCA DE LA GENTE

Escuchar, explicar mejor y fortalecer la participación ciudadana.



4. SER UNA MEJOR CONTRALORÍA

Modernizar procesos para fortalecer capacidades y servir mejor al territorio.

PRIMER CICLO DE AUDITORÍAS

Auditorías que cuidan los recursos de Rionegro

Durante el último ciclo auditor, evaluamos la gestión fiscal de entidades clave del municipio, revisando el manejo de los recursos públicos y verificando que estos se administren con responsabilidad, transparencia y eficiencia.



76 HALLAZGOS TOTALES

Distribuidos así:



60 Administrativos

Aspectos que deben corregirse o mejorarse en la gestión.



8 Disciplinarios

Situaciones que podrían comprometer deberes funcionales.



3 Fiscales

Casos con posible afectación patrimonial.



0 Penales

No se identificaron hallazgos con presunta incidencia penal.



5 PASF

Procesos administrativos sancionatorios fiscales.

11 BENEFICIOS DEL CONTROL FISCAL



4 CUALITATIVOS

Mejoras en procesos, gestión institucional y control interno.



7 CUANTITATIVOS

Beneficios medibles económicamente.

\$3.557.937.053

En beneficios

CONTRALORÍA
Municipal de Rionegro
Cuidar lo público es construir presente y futuro

ENTIDADES INCLUIDAS EN EL CICLO AUDITOR





Gobernación y Masbosques fortalecen monitoreo ambiental con jóvenes de 20 municipios

Jóvenes rurales de Antioquia participan en procesos de conservación ambiental, monitoreo de fauna y registro de biodiversidad mediante el programa Jóvenes Pa' Lante con el Ambiente, liderado por las dos Entidades. Fotos: Masbosques

La Gobernación de Antioquia, a través de las secretarías de Juventud y Ambiente, realizó en Apartadó el encuentro del programa Jóvenes Pa' Lante con el Ambiente, iniciativa que reúne a 500 jóvenes rurales entre los 16 y 28 años vinculados a procesos de inventarios participativos de biodiversidad, conservación de ecosistemas y educación ambiental en distintas regiones del departamento. El programa es implementado en alianza con Masbosques y tiene presencia en 20 municipios priorizados de Antioquia.

Durante el encuentro, el gobernador de Antioquia, Andrés Julián Rendón, se refirió al alcance de esta estrategia orientada al trabajo ambiental con jóvenes rurales. “Este es un programa muy potente porque les permite a muchachos y muchachas de cualquier latitud de Antioquia, que tengan la vocación de preservar un activo ambiental, vincularse con cámaras trampa y con la posibilidad de documentar, de la mejor manera, especies exóticas o plantas que aún no son conocidas. Ya tenemos visitas de más de 40 mil expertos que han estado permanentemente visualizando lo que estos muchachos reportan”, expresó el mandatario departamental.

Según Masbosques, el programa cuenta con una inversión de 1.512 millones de pesos destinados a incentivos económicos, educación ambiental, conectividad y acompañamiento técnico para los participantes. La estrategia busca fortalecer el liderazgo juvenil, la apropiación del territorio y la gestión sostenible de los ecosistemas mediante procesos de formación ambiental y científica desarrollados directamente en las comunidades rurales.

La iniciativa desarrolla acciones en tres corredores biológicos estratégicos del departamento: el corredor Puma-Jaguar en Oriente y Nordeste, el corredor del Oso de Anteojos conectado con el

Páramo de Urrao y el corredor Serranía de Abibe en Urabá. Estos territorios concentran procesos de monitoreo, identificación de especies y conservación ambiental realizados por los jóvenes vinculados al programa.

Como parte del fortalecimiento de los procesos de monitoreo de fauna silvestre, el programa realizó la entrega de siete cámaras trampa instaladas en los municipios de San Carlos, San Rafael, Granada, San Luis, Cañasgordas y Maceo. Estos equipos permiten registrar información relacionada con especies presentes en diferentes ecosistemas del departamento y apoyar procesos de investigación desarrollados desde las comunidades rurales.

La información presentada durante el encuentro indicó que, a la fecha, el programa registra más de 50 mil observaciones cargadas en la plataforma iNaturalist, permitiendo la identificación y documentación de 4 mil 530 especies presentes en Antioquia. Entre las especies reportadas aparecen aves, reptiles, anfibios, mamíferos, peces y plantas registradas en municipios como Alejandría, Mutatá, Carepa, San Carlos, San Roque, Turbo, San Luis, Santo Domingo, Maceo, San Rafael y Necoclí.

Dentro de los registros documentados por los jóvenes se encuentran especies como el tifi cabeciblanco, catalogado en estado crítico de conservación; aves como la reinita, la oropéndola crestada y el tucán collarejo; mamíferos como el ñeque, el mono capuchino y el perezoso de tres dedos; anfibios como la rana mono y peces como la sabaleta y el bocachico. El programa también



reporta registros de zarigüeya cuatro ojos, guagua, gurre, tinamú y ocelote mediante el uso de cámaras trampa instaladas en diferentes municipios. Según se informó, los jóvenes reciben formación relacionada con diversidad de especies, metodologías de investigación, rol ecológico, estrategias de conservación y monitoreo ambiental. Además de los encuentros presenciales realizados en las subregiones Oriente, Occidente, Nordeste y Urabá, el programa desarrolla espacios virtuales bajo la estrategia denominada “Miércoles Ambiental”.

Yaseni Medrano, participante del programa, manifestó durante el encuentro que esta experiencia ha permitido fortalecer los procesos desarrollados por los jóvenes en sus municipios. “Hoy pude compartir con el gobernador, mostrarle lo positivo que ha significado el programa en nuestras vidas y las experiencias de los jóvenes en los municipios”, expresó.

Por su parte Johan Andrés López Ospina, habitante de la vereda El Paraguas de San Carlos y beneficiario del programa, relató cómo se vinculó a las actividades de observación y registro de especies. “Tengo 20 años, me contaron unos compañeros y me dio curiosidad porque vivo en una zona donde hay mucha naturaleza. En mis aventuras tomando fotos he observado muchos animales, aves, tortugas, ratones, lagartos, micos y también he recorrido mucho de la vereda, intentando encontrar muchas cosas. Esto me lo tomo como una aventura porque es algo diferente, es mantenerme ocupado y salir de lo rutinario”.

El director ejecutivo de Masbosques, Jaime Andrés García Urrea, señaló que el programa busca fortalecer el vínculo de los jóvenes con la ruralidad y generar información relacionada con biodiversidad y riqueza ambiental en distintas zonas del departamento. “Con esta estrategia de la Gobernación de Antioquia queremos devolverle la esperanza al campo, lograr que los jóvenes tengan nuevamente un vínculo con la ruralidad. Esta

estrategia nos permite también medir la biodiversidad y la riqueza ambiental de esos territorios del departamento”, manifestó.

De acuerdo con la información entregada por Masbosques y la Gobernación de Antioquia, el programa busca aportar insumos para procesos de planeación ambiental, fortalecer la educación ambiental en jóvenes rurales, promover la ciencia ciudadana y generar información útil para procesos de conservación en distintas regiones del departamento.





Personería acompaña seguimiento a intervenciones en Aeropuerto de Rionegro

La ampliación del terminal aéreo contempla nuevas salas, filtros, sistemas tecnológicos y espacios operativos orientados a responder al crecimiento del tráfico nacional e internacional proyectado para los próximos años. Foto: Actualidad Oriente

El personero de Rionegro, Jorge Luis Restrepo Gómez, realizó una visita al aeropuerto José María Córdova acompañado por integrantes de la Personería Municipal, con el propósito de conocer el avance de las obras de optimización que actualmente se ejecutan en el terminal aéreo y hacer seguimiento a las inquietudes manifestadas por usuarios relacionadas con demoras e incomodidades en algunos servicios.

Durante el recorrido, el Personero indicó que desde el Ministerio Público se viene adelantando acompañamiento preventivo frente a la capacidad operativa del aeropuerto y las condiciones de atención a los pasajeros. Según explicó, actualmente el terminal recibe cerca de 14.5 millones de pasajeros al año y las obras permitirán ampliar la capacidad para atender aproximadamente 17.5 millones de usuarios hacia el año 2028.

“Hoy recibimos aproximadamente 14.5 millones de pasajeros al año y no se tiene la capacidad para atenderlos. Esta obra nos va a permitir optimizar el aeropuerto, para que aproximadamente tres millones más puedan circular en el despliegue de tránsito del terminal”, expresó Restrepo Gómez, quien

también señaló que la Personería ha recibido quejas relacionadas con los procesos de ingreso y salida en migración.

El personero manifestó que las intervenciones contemplan ampliación de espacios, implementación de infraestructura tecnológica y mejoras relacionadas con ventilación, especialmente en zonas de migración. “Es importante contar a la ciudadanía que la estamos acompañando en el marco de los derechos humanos y la garantía del desarrollo de nuestra ciudad y del departamento”, indicó.

Restrepo Gómez también destacó que dentro del proyecto se busca priorizar mano de obra de Rionegro y del Oriente antioqueño durante la ejecución de las obras, proceso que, según explicó, permitiría fortalecer oportunidades laborales para habitantes de la región.

En relación con el futuro desarrollo del aeropuerto, Restrepo Gómez señaló que la actualización del Plan de Acción de Aerocivil ya definió los predios requeridos para una nueva pista y una terminal aérea adicional, aunque aclaró que actualmente esos terrenos no presentan afectaciones legales. Según indicó, la Personería hará seguimiento a los procesos

relacionados con eventuales adquisiciones prediales y acompañará a las comunidades involucradas en temas relacionados con valoración económica y componente psicosocial.

Las obras de optimización son ejecutadas por la empresa AIA mediante una inversión de 164.000 millones de pesos y tendrán un plazo aproximado de 12 meses. De acuerdo con la información entregada por directivos de AirPlan y de la firma constructora, actualmente se trabaja en 26 frentes de obra. Entre las intervenciones previstas se encuentra la habilitación de una nueva sala de abordaje nacional con 750 sillas y seis puertas de embarque, además de la ampliación de kioscos de check-in y de los espacios para filas de ingreso a salas nacionales. También serán ampliados los baños y áreas de atención al usuario.

En la zona internacional se proyecta aumentar los módulos de migración en llegadas y salidas, habilitar nuevos pasillos automáticos de lectura de pasabordos y ampliar el sistema de manejo de equipajes mediante tecnología orientada a incrementar la capacidad operativa. Asimismo, se adecuarán nuevas salas de abordaje, filtros de

seguridad y sistemas de ventilación para zonas de inmigración.

Las obras contemplan además ampliación de filtros de seguridad nacionales, modernización de módulos de abordaje, construcción de una nueva sala para reclamo de equipajes y nuevas posiciones remotas para aeronaves en plataforma, tanto en el costado nacional como internacional.

El personero Jorge Luis Restrepo Gómez señaló que las obras permitirán ofrecer mejores condiciones de atención a los usuarios del aeropuerto José María Córdova mientras continúan las operaciones habituales del terminal aéreo. Indicó además que, desde la misionalidad de la Personería como entidad encargada de velar por los derechos ciudadanos, se mantiene seguimiento a las inquietudes expresadas por usuarios que durante los últimos meses han manifestado afectaciones y demoras en procesos de atención dentro del aeropuerto.



QUALITY

LLEGÓ EL MOMENTO DE **SOBREPASAR LÍMITES**

#QUALITEAM
TRANSFORMANDO VIDAS

Quality_gym
312 630 2343
Parque de Rionegro 2do piso de Dollar City, antiguo Consumo



Establecimiento consumido por las llamas que servía como punto de encuentro y alojamiento. - Foto: Carlos Humberto Gómez

Incendio destruyó establecimiento que servía como punto de encuentro en Río Verde de los Henao, zona rural de Sonsón

La emergencia dejó sin acceso cercano a alimentos, insumos agrícolas y hospedaje a familias campesinas y visitantes que frecuentan esta zona rural ubicada entre Río Verde de los Henao y el corredor hacia el cañón del Melcocho.

Durante la noche del pasado 7 de mayo, un incendio destruyó completamente un estadero, supermercado y lugar de encuentro comunitario ubicado en la vereda Surrumbal, sector La Playa, en jurisdicción de Sonsón. El establecimiento pertenecía a Jaiber Gómez Carmona, habitante del corregimiento Río Verde de los Henao, quien ahora espera iniciar nuevamente su actividad con el apoyo solidario de vecinos, entidades y personas que conocen esta zona del Oriente antioqueño.

La comunidad señaló que el establecimiento cumplía distintas funciones para los habitantes del sector. Además de operar como estadero y supermercado, servía como punto de reunión para encuentros comunitarios y alojamiento para visitantes interesados en el ecoturismo. Este medio, junto al canal Safari Televisión, tuvo la oportunidad de visitar la zona y conocer el servicio que prestaba el establecimiento y su propietario a las comunidades rurales del corregimiento.

productos de la canasta básica, insumos agrícolas y otros artículos que no se producen en la zona. Tras la destrucción del lugar, las familias deben desplazarse hasta Sonsón para abastecerse, situación que representa mayores costos y tiempos de viaje para los campesinos del sector.

Vecinos y habitantes del corregimiento realizaron labores de limpieza en el sitio donde quedaron los escombros del establecimiento y ahora han puesto toda su disposición de aportar mano de obra para apoyar la reconstrucción. Según expresaron, las familias del sector cuentan con recursos limitados, por lo que esperan apoyo solidario para recuperar este espacio comunitario.

“Quienes me quieran ayudar para volver a comenzar, porque no quedó absolutamente nada, se pueden comunicar conmigo al celular 3122934517, a cualquier hora del día, o consignar en la cuenta de ahorros Bancolombia número 67256073517”, expresó Jaiber Gómez Carmona al hacer un llamado de apoyo a la comunidad y a las personas que conocen la zona y a quienes se han enterado por diferentes medios. La comunidad también informó que las personas interesadas en brindar apoyo pueden comunicarse con Aidé Ossa Orozco, secretaria de la Junta de Acción Comunal de La Torre, en el número celular 3107110956.



Jaiber Gómez Carmona, administrador del establecimiento. - Foto: Cortesía

Jaiber Gómez Carmona también es propietario del tractor que presta servicio como medio de transporte colectivo para los habitantes del corregimiento. Con este vehículo ayudó a abrir la vía interna que conecta a las comunidades con el sitio conocido como “el páramo”, lugar donde llega el servicio público y que se encuentra a tres horas de recorrido desde el estadero afectado por el incendio y hasta la vía principal sumarían cuatro horas y media.

Los habitantes indicaron que en el establecimiento podían adquirir



Entidades y turistas realizaban reuniones y talleres comunitarios en este sitio. - Foto: Masbosques



Inicio de la reconstrucción del lugar mediante convites y con mano de obra local. - Foto: Cortesía


ESTAMOS HACIENDO HISTORIA

**LLEVAMOS
DESARROLLO HASTA
EL ÚLTIMO RINCÓN
DE ANTIOQUIA**

**NUESTRA
ANTIOQUIA
TIENE IDEA**

IDEA
Instituto para el Desarrollo de Antioquia

GOBERNACIÓN DE ANTIOQUIA
República de Colombia



Cocorná ejecuta obras de pavimentación y recuperación vial urbana

Las intervenciones también incluyen reposición de redes de acueducto y alcantarillado, recuperación de tramos afectados por pérdida de banca y construcción de estructuras viales en corredores hacia Granada.

Cerca de 8.000 millones de pesos se invierten en el municipio de Cocorná para la recuperación y pavimentación de vías urbanas, mediante recursos gestionados por la administración municipal ante el departamento, sumados a recursos de regalías y presupuesto propio. Las intervenciones hacen parte del denominado "Proyecto 40", iniciativa orientada al mejoramiento de calles urbanas del municipio.

El alcalde David Gómez Hoyos señaló que la meta de la administración es avanzar en la pavimentación de 26 calles urbanas, equivalentes a 2,5 kilómetros de pavimento. "Tenemos una gran apuesta y es ser la Alcaldía

de Cocorná que más calles va a pavimentar en la zona urbana, para llegar a un total de 26 calles, con un total de 2.5 kilómetros de pavimento", expresó en entrevista para Safari Televisión.

Según la administración municipal, hasta el momento se han pavimentado 11 calles y durante este año esperan llegar a 20 cuadras intervenidas, incluyendo la reposición de redes de acueducto y alcantarillado. Actualmente se adelantan trabajos en el barrio Osman Roberto y posteriormente continuarán intervenciones en otras vías financiadas a través del Banco de Materiales del municipio. También

avanza la pavimentación de la vía comprendida entre el supermercado D1 y el barrio Cuatro Esquinas, en una longitud de 260 metros construidos en pavimento rígido.

En materia de infraestructura vial rural, la administración municipal informó además sobre la construcción de dos puentes en el ramal que conduce hacia el municipio de Granada. Se trata de los puentes Trinidad y San Bartolo, cuyas estructuras colapsaron en enero del año pasado.

Según indicó el alcalde David Gómez Hoyos, las obras no habían podido ejecutarse por falta de recursos, pero

posteriormente el departamento asumió la construcción. La administración municipal señaló que los trabajos cuentan con respaldo de la Gobernación de Antioquia y que la entrega está prevista antes de finalizar el presente año.

Adicionalmente, en este mismo corredor vial se adelantan trabajos para recuperar un tramo afectado por pérdida de banca cerca de la estación de gas de EPM, situación registrada hace varios años y que actualmente es objeto de intervención.

ALTIPLANO

Música, tradición y feria agroindustrial harán parte de las Fiestas de la Papa en La Unión

Del 24 al 29 de junio se realizarán en el municipio de La Unión las Fiestas Folclóricas y Populares de la Papa en su versión número 44. Las principales actividades se desarrollarán en el parque principal, de acuerdo con la programación elaborada por la Administración Municipal encabezada por la alcaldesa Carmen Judith Valencia Moreno.

La programación incluirá eventos culturales y deportivos, feria

agroindustrial, desfile de carrozas, cabalgata, festival equino y presentaciones musicales con artistas invitados como Hernán Gómez, Jhon Alex Castaño, Andy Rivera, El Andariego, Alex Manga, Los Rayos de México, Duetto Buriticá, Duetto Revelación, Los Relicarios, Fernando González e Iván Ballesteros. Adicionalmente, la Peña Cultural, a través de un concurso en el que participaron 22 agrupaciones y solistas, seleccionó a los artistas y

grupos locales que harán parte de los festejos: Francy Milena Arboleda Zapata, Lunatika, Xpirial Banda, El Popular del Oriente, Herencia Parrandera, Mar, Doctor Música, Grupo Dinastía y Leandro Amariles Pérez.

Como actividad previa, el domingo 14 de junio, a partir de las 12 del mediodía, se realizará el concurso de tractores en un lote ubicado detrás del cementerio, donde conductores de estos vehículos mostrarán sus

habilidades y destrezas para maniobrarlos. La Unión es reconocido como el municipio con más tractores en Latinoamérica.

Asimismo, los días 14 y 15 de junio se llevará a cabo el Carnavalito en el corregimiento de Mesopotamia, programación que incluirá actividades musicales y culturales orientadas a resaltar las tradiciones campesinas y la identidad de esta zona productora de papa.

SIGUE NUESTRO

CANAL DE WHATSAPP



MÁS NOTICIAS



CONEXIÓN



ACTUALIZACIONES



WWW.MIORIENTE.COM



Cornare fortalece monitoreo ambiental y brigadas forestales por temporada seca

La entidad pidió mantener activos los protocolos de emergencia y reiteró recomendaciones dirigidas a la comunidad para disminuir riesgos asociados a incendios, contaminación atmosférica y afectaciones ecosistémicas. Foto: CORNARE

La Autoridad ambiental emitió una alerta preventiva ante el desarrollo del fenómeno de El Niño durante 2026 y solicitó a las administraciones municipales, organismos de gestión del riesgo, sectores productivos y comunidad fortalecer las acciones de prevención y mitigación frente a los posibles impactos ambientales asociados a la temporada seca.

Según informaron la Unidad Nacional para la Gestión del Riesgo de Desastres y el IDEAM, existe la probabilidad de un fenómeno de El Niño de intensidad fuerte coincidiendo con la temporada de menos lluvias en el país, situación que podría aumentar el riesgo de desabastecimiento hídrico, incendios forestales, afectación de

fauna silvestre y deterioro de ecosistemas.

Cornare indicó que las altas temperaturas y la disminución de precipitaciones también podrían generar episodios de contaminación del aire por acumulación de material particulado PM10 y PM2.5, motivo por el cual insistió en la necesidad de adoptar medidas preventivas para disminuir emisiones contaminantes y proteger la salud pública.

La Corporación recordó que, pese a las condiciones de sequía previstas, en la región aún podrían presentarse lluvias intensas y crecientes súbitas debido a las características geográficas del territorio, por lo que

pidió mantener activos los protocolos de monitoreo y atención de emergencias.

Entre las recomendaciones dirigidas a la comunidad se encuentran evitar quemar a cielo abierto, no realizar fogatas en zonas boscosas, abstenerse de utilizar pólvora o elementos inflamables en áreas forestales y hacer uso responsable y eficiente del agua. La entidad también solicitó proteger la fauna y flora silvestre y reportar cualquier emergencia ambiental.

Cornare informó que fortaleció la Brigada Forestal del Oriente, certificada por la Dirección Nacional de Bomberos, además de continuar

con la entrega de equipos a cuerpos de bomberos y el trabajo regional para atender incendios forestales y emergencias derivadas de la variabilidad climática.

La entidad también destacó el fortalecimiento del programa AVES y el funcionamiento de una red de monitoreo de calidad de aire conformada por 45 estaciones ubicadas en 16 municipios. Además, avanza en la actualización de riesgos climáticos, el Plan de Ordenamiento del Recurso Hídrico y el sistema MARCO de alerta y monitoreo para mejorar la capacidad de respuesta frente a emergencias ambientales.

REGIÓN

Municipios de Antioquia y Chocó podrán concursar por los Alumbrados EPM 2026

EPM lanzó oficialmente la convocatoria del concurso "Encendamos la alegría 2026", iniciativa que en su decimocuarta edición entregará Alumbrados EPM a 14 municipios de Antioquia y Chocó donde la empresa presta el servicio de energía. La estrategia busca fortalecer la cultura ciudadana, promover el uso legal de los servicios públicos y reconocer a las comunidades que trabajan por el cuidado de la infraestructura pública.

Explicaron que la convocatoria está dirigida a municipios antioqueños y a localidades como El Carmen de Atrato y Nuevo Belén de Bajirá, en Chocó. Para participar, las administraciones municipales deberán desarrollar una campaña digital enfocada en incentivar prácticas responsables relacionadas con los servicios públicos de agua, energía y gas natural, además de sensibilizar sobre las consecuencias negativas del fraude y la manipulación ilegal de medidores.

"Desde su primera edición, el concurso Encendamos la alegría ha buscado dinamizar la economía, generar oportunidades de empleo alrededor de los Alumbrados, impulsar el turismo, propiciar espacios de encuentro ciudadano y promover las tradiciones decembrinas", indicó John Maya Salazar, gerente general de EPM.

Por su parte, Humberto Iglesias, vicepresidente de Negocios de EPM, señaló que la edición de este año

busca fortalecer una cultura basada en la legalidad y el cuidado de los bienes públicos. "La protección de los bienes y recursos públicos permite que cada inversión se traduzca en mejores condiciones de vida para la ciudadanía", expresó.

Explicaron que las campañas deberán publicarse entre el 25 de mayo y el 18 de junio en canales digitales oficiales de las alcaldías, como páginas web, redes sociales institucionales, emisoras o televisión web. Posteriormente, cada administración deberá enviar a EPM las evidencias de implementación y la carta de compromiso antes de las 11:59 p.m. del 18 de junio de 2026.

Los municipios ganadores serán anunciados en julio y recibirán alumbrados elaborados en la denominada "Fábrica de los Sueños de EPM", donde artesanos confeccionan manualmente las figuras que también decoran Medellín durante la temporada navideña.

Según EPM, los Alumbrados se caracterizan por ser amigables con el medio ambiente y contar con sistemas de consumo eficiente de energía. Desde la creación del concurso, la empresa ha entregado 197 alumbrados en distintas regiones, consolidando esta iniciativa como una de las más representativas de la época decembrina en Antioquia.

PÁRAMO

Con 100 cámaras conectadas, Sonsón apuesta por la tecnología para reforzar la seguridad

El municipio de Sonsón fortalece sus estrategias de seguridad y convivencia ciudadana mediante la consolidación de un sistema de videovigilancia que hoy lo ubica entre los territorios con mayor número de cámaras conectadas al Nodo Departamental de Seguridad en Antioquia. Actualmente, son 100 dispositivos integrados a esta red tecnológica impulsada por la Gobernación de Antioquia.

Expresaron que, la estrategia, permite integrar cámaras públicas y privadas para ampliar la capacidad de monitoreo y reacción de las autoridades frente a hechos que afecten la tranquilidad ciudadana. Según información oficial del departamento, el Nodo Departamental de Seguridad ya supera las 2.100 cámaras vinculadas mediante el programa de "Integración a Terceros", una iniciativa que busca fortalecer la vigilancia en las nueve subregiones antioqueñas.

El alcalde de Sonsón, Juan Diego Zuluaga, destacó el impacto que esta herramienta tiene tanto en la seguridad pública como en la actividad económica local. "Estas 100 cámaras conectadas al Nodo Departamental también benefician al comercio local, al brindar mayor vigilancia y seguridad en zonas comerciales, contribuyendo a generar entornos más seguros tanto

para comerciantes como para ciudadanos", afirmó el mandatario.

Gracias a esta articulación tecnológica, las autoridades cuentan ahora con mayor capacidad de seguimiento y monitoreo en tiempo real, fortaleciendo las acciones de prevención y respuesta ante delitos como hurtos y situaciones que alteren la convivencia ciudadana. Además, el sistema permite ampliar la cobertura de vigilancia sin necesidad de realizar nuevas inversiones en infraestructura, optimizando así los recursos existentes.

Según la Gobernación de Antioquia, el Nodo Departamental conecta actualmente a los 125 municipios del departamento y hace parte de una estrategia financiada con recursos de la Tasa de Seguridad, que busca centralizar la visualización de cámaras y mejorar la coordinación operativa entre las autoridades.

Con este avance, la Administración Municipal apuesta por la modernización de las estrategias de seguridad y por el uso de herramientas tecnológicas orientadas a proteger la vida, la tranquilidad y el bienestar de los sonsoneños.



Asocomunales del Oriente solicitaron continuidad de proyectos viales priorizados por la ANI

Líderes comunales anunciaron acciones conjuntas para respaldar procesos relacionados con movilidad, conectividad y seguridad vial en diferentes municipios del Oriente antioqueño.

Dirigentes comunales de la red de Asocomunales del Oriente, manifestaron su preocupación por la suspensión de proyectos viales que habían sido priorizados por la Agencia Nacional de Infraestructura, ANI, para ser ejecutados mediante recursos provenientes de excedentes de peajes administrados por la concesión Devimed.

Las obras contemplan un paso soterrado peatonal en la autopista Medellín – Bogotá, en el sector San Antonio de Guarne; puentes peatonales en las veredas San José y La Mosquita; un retorno elevado para el ingreso a San Vicente Ferrer; un intercambio vial en jurisdicción de Marinilla para conectar con la vía hacia la zona de Embalses; y un intercambio vial en la glorieta de Somer junto con la doble calzada hacia San Antonio de Pereira, en Rionegro.

Según conocieron en reciente encuentro, los proyectos ya cuentan con diseños elaborados por Devimed y representan inversiones cercanas a los 121.000 millones de pesos. También fueron realizadas inversiones por parte de las administraciones municipales de Guarne, Marinilla y Rionegro para adquisición de predios requeridos para las obras.

Los líderes comunales señalaron que actualmente el proceso permanece suspendido debido a que la ANI no ha firmado una ampliación contractual con Devimed, concesionario que ejecutará los proyectos. La situación genera preocupación entre comunidades y

autoridades locales teniendo en cuenta que el contrato de concesión finaliza a finales de julio próximo.

Ante este escenario, la Federación Comunal de Antioquia convocó a representantes de acciones comunales del Oriente para solicitar al Gobierno Nacional la continuidad de los proyectos. Juan Gabriel Carvajal Marín, vicepresidente de la organización, manifestó que los recursos para financiar las obras ya fueron asignados y que las intervenciones responden a necesidades relacionadas con movilidad y seguridad vial para toda la región. “Son obras que la comunidad reclama y que nosotros como líderes comunales sabemos que la comunidad está encima para saber cómo van y qué ha pasado”, expresó.

Carvajal agregó que la iniciativa cuenta con respaldo de Asocomunales de distintos municipios porque las obras beneficiarían no solo a las localidades donde serían construidas, sino al conjunto del Oriente antioqueño. “Vamos a unir a todas las Asocomunales para decirle al Gobierno que las obras no son un capricho de los alcaldes o de algunos municipios, sino que es toda la región la que necesita estas obras”, manifestó.

Liliana Marcela González Criado, representante de la Red Comunal de Oriente, indicó que las comunidades consideran necesarias estas intervenciones debido a los problemas de congestión vial en corredores como el acceso hacia la

zona de Embalses desde Marinilla. Por su parte, Fabio Botero Quintero, presidente de Asocomunal Marinilla, expresó preocupación frente a la suspensión del proceso y señaló que en distintos puntos de la autopista continúan registrándose accidentes y dificultades de movilidad que afectan a las comunidades del Oriente.

Darío Cardona, presidente de la Junta de Acción Comunal de la vereda Chaparral, en San Vicente Ferrer, manifestó que los recursos para las obras ya habían sido acordados con la ANI y pidió avanzar en mecanismos que permitan garantizar su ejecución. “Lo que estamos defendiendo son las vidas de las personas”, expresó al referirse a las intervenciones proyectadas en el corredor vial.

Wilson Herrera, presidente de la Junta de Acción Comunal de la vereda San José, en Guarne, sostuvo que las comunidades mantienen preocupación frente a los problemas de movilidad y seguridad que afectan especialmente a peatones en distintos sectores de la autopista.

Edwin Marín, personero de Guarne, manifestó que existe preocupación frente a la posibilidad de que las obras no se ejecuten, teniendo en cuenta que la gestión adelantada para estos proyectos supera los tres años y está relacionada con la protección de derechos colectivos asociados a movilidad y seguridad vial.

Por lo anterior, representantes de 27 Asocomunales del Oriente antioqueño, que agrupan 1.120 organismos comunales, enviaron una comunicación dirigida al vicepresidente ejecutivo de la ANI, Roberto Gamaliel Uparela Brid, solicitando reconsiderar la decisión relacionada con la liquidación del contrato de concesión 275 de 1996 sin la firma de los instrumentos requeridos para avanzar en los proyectos. La comunicación fue firmada por Liliana Marcela González Criado, representante de la Red Comunal de Oriente, y Juan Gabriel Carvajal Marín, vicepresidente de la Federación Comunal de Antioquia.

PUBLICIDAD



¡Ya cumplimos

5 Años!

Informando a nuestros
ORIENTADOS

ORIENTADOS

Información del oriente

Gracias por su confianza y ayudarnos a seguir creciendo.



Marinilla anuncia programa de urbanismo social e inversión vial hacia la zona de Embalses

Las intervenciones contemplan espacios recreativos, senderos, parques, escenarios deportivos y obras de movilidad orientadas a distintos sectores urbanos y zonas altas de la localidad. – Foto. Alcaldía de Marinilla

La Administración Municipal de Marinilla anunció la ejecución de un programa de urbanismo social que contempla inversiones superiores a los 15.000 millones de pesos en sectores periféricos y barrios altos del municipio, mediante intervenciones relacionadas con espacio público, recreación, deporte y renovación urbana.

El alcalde Julio Serna Gómez informó que las obras serán ejecutadas en sectores como Alto de La Ramada, Alto de San José, San Judas, Los Rosales, Simona Duque, Bellavista, Las Mercedes, Emilio Botero, La Primavera y el Mirador de Tinajas, con proyectos orientados al mejoramiento de espacios comunitarios y zonas de encuentro para las comunidades.

Según explicó el mandatario, durante los últimos años gran parte de las inversiones urbanas se concentraron en el centro del municipio y ahora la administración busca intervenir sectores altos y periféricos mediante proyectos de infraestructura social.

“Ahora queremos llegar a donde nadie había llegado con inversión social, a los barrios altos del municipio”, expresó.

La administración indicó que las intervenciones contemplan parques infantiles, senderos ecológicos, miradores, escenarios deportivos, mobiliario urbano, zonas de estancia, andenes y espacios orientados a la integración comunitaria y la recreación familiar.

Anunció igualmente el mandatario que en el sector Alto de La Ramada se proyecta la construcción de un mirador, un parque infantil y tribunas para la placa polideportiva. En Alto de San José serán construidos otro mirador, escalas peatonales, zonas de ornato y espacios recreativos. Intervenciones similares fueron anunciadas para el sector San Judas. En Simona Duque se desarrollarán senderos ecológicos y miradores alrededor del morro histórico, además de un parque infantil. En La Primavera se consolidará un ecoparque ambiental y en Bellavista

avanza la construcción de un Centro de Desarrollo Infantil acompañado de espacios deportivos y recreativos.

La Administración Municipal informó además que el Parque Infantil de Las Mercedes ya inició su proceso de renovación con el propósito de fortalecer este espacio destinado al encuentro y la recreación comunitaria.

Serna Gómez explicó que los diseños de las obras ya fueron finalizados y que los contratos correspondientes fueron adjudicados, por lo que las intervenciones iniciarán en los próximos días en los sectores priorizados. Según indicó, para la estructuración de los proyectos fueron tenidas en cuenta propuestas realizadas por las comunidades de cada barrio.

De manera paralela, la administración municipal anunció la ejecución del proyecto denominado “Puerta de entrada a los Embalses”, iniciativa orientada a intervenir la movilidad en el

sector de La Ramada, donde actualmente se registran congestiones vehiculares en la salida hacia la zona de Embalses. El proyecto contempla la construcción de una vía desde la nueva avenida en el sector Caribe, una glorieta virtual y la ampliación de la conexión hacia la autopista Medellín – Bogotá, incluyendo andenes y ciclorruta.

Según la administración municipal, esta vía conectará con el intercambio vial proyectado por la Agencia Nacional de Infraestructura, ANI, para el acceso hacia la zona de Embalses, obra que sería financiada mediante recursos provenientes de excedentes de peajes administrados por Devimed.

La inversión proyectada para esta intervención vial asciende a cerca de 18.000 millones de pesos, incluyendo adquisición de predios y ejecución de las obras, recursos que, según anunció la administración municipal, serán financiados con presupuesto propio del municipio.

EMBALSES

Vías regionales y placa huella hacen parte de la agenda de infraestructura para San Rafael

La ejecución de obras contempla inversiones provenientes de regalías, Obras por Impuestos y recursos departamentales orientados a corredores rurales y conexiones estratégicas entre municipios del Oriente y el Nordeste antioqueño.

Atendiendo invitación de la mesa directiva, el Secretario de Infraestructura de Antioquia, Horacio Gallón Arango, participó en una sesión del Concejo municipal de San Rafael, durante la cual expuso los principales proyectos que se han ejecutado o están en ejecución con la administración de Aniceto Giraldo Quintana, mandatario local.

Gallón Arango recordó que, dentro del plan vial departamental, se encuentra el proyecto de una vía nueva desde El Santuario hasta San Roque, para conectar con vías del

Nus, que unirá al Oriente con el Nordeste antioqueño, con obras complementarias para unirla con los cascos urbanos de El Peñol, San Rafael, Granada y Alejandría. Se trata de un proyecto de 76 kilómetros, que se encuentra en estudios y diseños, con una inversión de 2.2 billones de pesos a cargo de un concesionario. En julio debe salir la licitación para adjudicar el contrato, según indicó.

Anunció que, a través del mecanismo de Obras por Impuestos, ha sido aprobado un billón de pesos en los últimos tres años y dentro de las

obras financiadas están tramos de la vía Guatapé – El Bizcocho – San Rafael, con una longitud de 1.41 kilómetros, cuya primera etapa está en ejecución, con una inversión de 14.108 millones de pesos.

De otro lado, está viabilizado el proyecto de rehabilitación de la vía El Peñol – Guatapé – El Bizcocho - San Rafael, en una longitud de cinco kilómetros, cuyas obras están próximas a iniciar y demandan una inversión de 30.000 millones de pesos.

Para placa huella se aprobaron para San Rafael dos kilómetros, el primero de los cuales ya se ejecutó, con una inversión de 645 millones de pesos y el segundo está en ejecución, por valor de 650 millones, financiados entre el Departamento y el municipio, para atender puntos críticos de las vías rurales. Con recursos de Regalías se están ejecutando otros dos kilómetros, con una inversión de 4.847 millones de pesos, de los cuales el municipio aporta 969 millones de pesos y tiene un avance del 77%.

Más de 41 millones de colombianos están habilitados para participar en elecciones presidenciales

La jornada electoral del 31 de mayo definirá si el país elige nuevo mandatario en primera vuelta o si las campañas deberán avanzar hacia una nueva cita en las urnas el 21 de junio, a la que solo pasarán las dos candidaturas con mayor votación.

Según la Registraduría Nacional del Estado Civil, el censo electoral asciende a 41.421.973 ciudadanos habilitados para votar. Para la jornada fueron dispuestas 120.527 mesas distribuidas en 13.000 puestos de votación en todo el territorio nacional, de los cuales 7.479 corresponden a zonas rurales y 6.010 a zonas urbanas. La organización electoral informó además que mantiene coordinación con la fuerza pública para garantizar el desarrollo de las elecciones en municipios considerados de mayor complejidad en materia de seguridad y orden público.

Entre los candidatos oficialmente inscritos y que aparecen en el tarjetón electoral se encuentran Mauricio Lizcano Arango, Santiago Botero Jaramillo, Miguel Uribe Londoño, Sondra Macollins Garvin, Iván Cepeda Castro, Abelardo de la Espriella Otero, Claudia López Hernández, Paloma Valencia Laserna, Sergio Fajardo Valderrama, Roy Barreras Montealegre y Gustavo Matamoros Camacho.

También aparecen Luis Gilberto Murillo y Carlos Eduardo Caicedo Omar, quienes posteriormente anunciaron respaldo a otra candidatura presidencial.

La campaña presidencial ha estado marcada por debates relacionados con seguridad, funcionamiento institucional, economía, salud, relaciones internacionales y reformas sociales. Varias candidaturas han planteado propuestas orientadas al fortalecimiento de la fuerza pública, mientras otros sectores han enfocado sus planteamientos en reformas económicas, políticas sociales y transformación del modelo productivo.

Dentro de las propuestas presentadas por Iván Cepeda Castro aparecen iniciativas relacionadas con profundización de reformas sociales, fortalecimiento de la producción agroalimentaria, modernización rural y desarrollo de políticas de seguridad enfocadas en prevención y presencia institucional en los territorios. Su

programa también plantea medidas relacionadas con democratización de la economía y redistribución de tierras para procesos agrícolas.

Por su parte, Abelardo de la Espriella Otero ha centrado parte de su propuesta en temas relacionados con seguridad, reducción del gasto estatal y funcionamiento de las instituciones públicas. Dentro de sus planteamientos aparecen medidas relacionadas con fortalecimiento de la fuerza pública, construcción de centros penitenciarios, eliminación de algunos impuestos y reactivación de sectores mineroenergéticos. También propone reformas relacionadas con el sistema de salud y medidas contra la corrupción.

La candidatura de Paloma Valencia Laserna ha presentado propuestas enfocadas en seguridad, economía, salud y estructura del Estado. Dentro de sus iniciativas se encuentran modificaciones a políticas de paz, fortalecimiento tecnológico de la

fuerza pública, reducción de impuestos y medidas orientadas a reactivar sectores empresariales y energéticos. También plantea ajustes relacionados con atención en salud y funcionamiento financiero del sistema.

La Registraduría recordó que los ciudadanos podrán votar presentando la cédula amarilla con hologramas o la cédula digital, tanto en su versión física como desde dispositivos móviles. Las autoridades electorales también insistieron en la importancia de consultar previamente el puesto y mesa de votación asignados para facilitar el desarrollo de la jornada electoral.

Las elecciones presidenciales se desarrollarán en un escenario polarizado que ha ocupado buena parte de la agenda pública durante la campaña y que seguirán siendo parte del debate político nacional en las próximas semanas.

Nuevas medidas endurecen control para licencias y conductores reincidentes

Las disposiciones también contemplan nuevos requisitos para procesos de formación, evaluación práctica y habilitación de entidades encargadas de aplicar pruebas a aspirantes a conductores.

Aunque el Código Nacional de Tránsito vigente en Colombia está contenido en la Ley 769 de 2002, cuyo artículo 124 faculta a las autoridades para suspender temporalmente las licencias de conducción a quienes reincidan en infracciones, una reciente circular del Ministerio de Transporte ordena a las entidades territoriales aplicar con mayor rigor esta disposición.

La medida se apoya en la implementación de sistemas digitales integrados y en la unificación de las bases de datos del Sistema Integrado de Información sobre Multas y Sanciones por Infracciones de Tránsito, SIMIT, y del Registro Único Nacional de Tránsito, RUNT, herramientas que permiten identificar en tiempo real cuando un conductor acumula más de una sanción en firme dentro de un periodo inferior a seis meses.

En estos casos, la sanción corresponde a la suspensión de la licencia de conducción durante seis meses, aunque no contempla sanción

económica adicional. Si el conductor incurre nuevamente en una infracción dentro de los seis meses posteriores al cumplimiento de la primera suspensión, la medida aumenta a 12 meses.

Funcionarios del sector transporte señalaron que esta medida busca fortalecer la cultura vial y reducir comportamientos peligrosos en las vías del país. Según explicaron, la reincidencia en infracciones es considerada una conducta reiterativa de incumplimiento de las normas de tránsito, motivo por el cual las sanciones aumentan progresivamente.

Las autoridades también advirtieron que, si una persona es sorprendida conduciendo mientras tiene suspendida la licencia, la situación puede derivar en la cancelación definitiva del documento. Además, este comportamiento puede generar consecuencias penales, ya que el Código Penal contempla esta conducta como posible fraude a resolución judicial o administrativa.

En caso de cancelación definitiva de la licencia, el conductor no podrá solicitar un nuevo documento hasta después de tres años, plazo requerido para reiniciar el trámite correspondiente.

Nuevos controles para expedir licencias

El Ministerio de Transporte, a través de la Superintendencia de Transporte, estableció además nuevas disposiciones relacionadas con la expedición de licencias de conducción, orientadas a fortalecer los controles en el proceso de formación y evaluación de conductores.

Dentro de las medidas adoptadas se encuentra la creación de los Centros de Apoyo Logístico de Evaluación, Cale, entidades independientes encargadas de aplicar los exámenes teóricos y prácticos para obtener o recategorizar licencias de conducción. Con este modelo, las evaluaciones dejan de ser realizadas directamente por las escuelas de

conducción o Centros de Enseñanza Automovilística y pasan a ser responsabilidad de los Cale, con el propósito de separar los procesos de formación y evaluación.

Para operar, los Centros de Apoyo Logístico de Evaluación deberán constituirse como instituciones de educación superior y contar con habilitación del Ministerio de Educación. También deberán estar registrados en el RUNT, disponer de infraestructura certificada, como pistas de maniobra y salas teóricas, y cumplir requisitos de calidad establecidos por las autoridades.

El proceso para obtener la licencia incluirá tres evaluaciones basadas en lineamientos de la Agencia Nacional de Seguridad Vial. La primera corresponde a una prueba teórica; la segunda, a una prueba práctica en pista cerrada, donde el aspirante deberá realizar más de 20 maniobras con el vehículo; y la tercera, a una prueba práctica en vía pública.



Isabel Cristina Cardona, secretaria de Cultura de Rionegro. - Foto: Carlos Humberto Gómez

Secretaría de Cultura impulsa proyectos de patrimonio, formación y participación ciudadana en Rionegro

Infraestructura cultural, conservación histórica, estímulos económicos y procesos de participación hacen parte de las acciones que actualmente desarrolla la administración municipal a través de la nueva Secretaría de Cultura.

La Secretaría de Cultura de Rionegro completa cerca de siete meses desde su creación, proceso que surgió tras diálogos entre la administración municipal y diferentes actores culturales del municipio que venían planteando la necesidad de contar con una dependencia autónoma enfocada exclusivamente en cultura, patrimonio y fomento artístico.

La secretaria de Cultura, Isabel Cristina Cardona, explicó que durante los últimos años el componente cultural había estado adscrito a distintas dependencias de la administración municipal. Inicialmente estuvo en Educación, posteriormente en Desarrollo Económico y Turismo, escenarios desde los cuales se adelantaban procesos relacionados con formación, economía cultural y fortalecimiento turístico, aunque persistían solicitudes del sector cultural frente a una mayor visibilidad institucional y capacidad de gestión.

Según indicó, la administración municipal decidió avanzar en la creación de la secretaría luego de conversaciones sostenidas con colectivos, gestores y representantes culturales dentro de los llamados Pactos por la Cultura. “El señor alcalde se dio la tarea de escuchar a esos colectivos y decir, ¿qué es lo que ustedes necesitan?, ¿cómo podemos fortalecer la cultura?”, expresó Cardona.

La nueva dependencia quedó conformada por dos subsecretarías, Fomento Artístico y Cultural, y Patrimonio e Industrias Creativas. La estructura busca atender procesos relacionados con bienes patrimoniales, formación artística, memoria histórica y fortalecimiento de procesos culturales urbanos y rurales. Para la vigencia 2026, el Concejo Municipal aprobó un presupuesto de 19.700 millones de pesos destinado a la Secretaría de Cultura y sus dos subsecretarías. Cardona explicó que estos recursos permitirán avanzar en proyectos culturales y patrimoniales, aunque señaló que algunas iniciativas estratégicas requerirán recursos adicionales y mecanismos como vigencias futuras.

Uno de los proyectos mencionados fue el teatro municipal, iniciativa que actualmente se encuentra en etapa de estructuración. Según la administración municipal, el lote para su construcción ya fue adquirido con una inversión cercana a los 11.000 millones de pesos y se avanza en la definición de diseños arquitectónicos y técnicos. La proyección inicial

contempla un complejo artístico con capacidad aproximada para mil personas y espacios complementarios relacionados con formación artística, librerías, cafés culturales y circulación de actividades culturales. Cardona indicó que la intención de la administración es dejar una primera etapa construida y en funcionamiento antes de finalizar el actual periodo de gobierno. La proyección preliminar del proyecto supera los 60.000 millones de pesos.

Dentro de las obras culturales en ejecución o proyectadas también aparecen la Casa de la Cultura de Cuatro Esquinas, cuya entrega está prevista para septiembre de este año; el proyecto Puente Biblioteca, actualmente en ajustes relacionados con recursos de regalías; y la recuperación de la Casa Museo de la Convención, iniciativa que se desarrolla con apoyo de la Gobernación de Antioquia y el Instituto de Cultura y Patrimonio de Antioquia.

Sobre este proyecto, Álvaro Alejandro Martínez, profesional especializado de la Subsecretaría de Patrimonio, explicó que ya fueron realizados estudios y diagnósticos técnicos que determinaron la necesidad de efectuar “primeros auxilios” sobre la infraestructura antes de iniciar el proceso integral de restauración. Según indicó, la intervención completa tendría un costo cercano a los 8.000 millones de pesos, de los cuales inicialmente fueron asignados cerca de 4.500 millones provenientes de recursos relacionados con la conmemoración del Bicentenario de la Batalla de Ayacucho.

También se proyectan intervenciones sobre la colina del cementerio y mantenimientos en la Casa de la Cultura del Porvenir. De manera paralela, desde la Secretaría de Planeación avanza en conversaciones relacionadas con la futura construcción de una concha acústica, espacio orientado a actividades culturales y espectáculos al aire libre.

En materia de participación ciudadana, la Secretaría de Cultura impulsó la conformación del nuevo Consejo Municipal de Cultura y la realización de la Asamblea de Cultura, escenarios mediante los cuales se busca fortalecer el diálogo entre administración municipal, colectivos culturales y ciudadanía. Cardona explicó que la Asamblea de Cultura permite la participación abierta de cualquier actor cultural interesado en aportar, proponer o debatir temas relacionados con



Alcalde Jorge Rivas, en la convocatoria de la Asamblea de Cultura municipal. - Foto: Alcaldía de Rionegro

cultura y patrimonio, mientras que el Consejo Municipal de Cultura funciona mediante representación democrática de las distintas disciplinas artísticas.

Desde la subsecretaría de Patrimonio también se trabaja en la creación de un Centro de Estudios Históricos orientado a la investigación, recuperación y divulgación del patrimonio histórico de Rionegro. Martínez señaló que la iniciativa busca fortalecer el conocimiento sobre personajes, acontecimientos y procesos históricos relacionados con el municipio.

Dentro de estos procesos también avanza un convenio con la Fundación Neogranadina para la digitalización del archivo histórico municipal. Actualmente el archivo conserva documentos notariales, judiciales, de gobierno y del Concejo, con documentos que datan desde el siglo XVII.

Respecto al traslado del archivo histórico hacia la Biblioteca Baldomero Sanín Cano, la secretaria de Cultura explicó que la decisión respondió tanto a necesidades locativas de la Institución Educativa Normal Superior como a riesgos identificados sobre la conservación documental en el espacio anterior. Según indicó Cardona, el proceso fue socializado con distintos sectores culturales y permitió reorganizar áreas de consulta, hemeroteca y archivo dentro de la biblioteca sin suspender su funcionamiento. Durante las socializaciones también se planteó la necesidad de proyectar, a mediano y largo plazo, una sede exclusiva para el archivo histórico municipal.

Otro de los programas anunciados corresponde a la creación del grupo Vigías del Patrimonio, iniciativa que iniciará con estudiantes de la Institución Educativa Normal Superior y posteriormente incluirá gestores culturales, historiadores y ciudadanos interesados en procesos de conservación patrimonial y memoria histórica.

En materia de formación artística, la Secretaría de Cultura informó que actualmente funcionan escuelas de extensión, descentralización y proyección cultural, con cerca de 3.500 personas matriculadas en distintas disciplinas artísticas. Según explicó Andrei Mauricio Palacio Salazar, subsecretario de Fomento Artístico y Cultural, estos procesos también generan oportunidades laborales para gestores, artistas y formadores vinculados al ecosistema cultural del municipio.

Palacio Salazar informó además que ya se encuentra abierta la convocatoria de Estímulos 2026, con recursos cercanos a los 570 millones de pesos destinados a proyectos culturales, promoción de lectura, teatro, audiovisuales, recorridos patrimoniales, descentralización cultural y talento joven.

Dentro de la convocatoria se incluyó una categoría dirigida a jóvenes entre los 10 y 17 años, orientada al fortalecimiento de talentos emergentes. También fueron incorporadas líneas relacionadas con actividades culturales en zonas rurales y propuestas de circulación patrimonial y turística. La convocatoria estará abierta hasta el próximo 15 de junio y podrán participar ciudadanos con residencia mínima de dos años en el municipio.



Casa de la Cultura de Cuatro Esquinas en obra. - Foto: Alcaldía de Rionegro



La dependencia informó sobre intervenciones urgentes en la Casa Museo de la Convención. - Foto: Alcaldía de Rionegro.

Para conocer la reglamentación de la convocatoria de estímulos 2026 escanee el QR:





La donación de material fresado por parte de Devimed es reutilizado en corredores terciarios de la región

La entrega de este material a municipios y entidades permite apoyar el mantenimiento de vías urbanas y veredales mediante un trabajo conjunto entre la concesión, las alcaldías y las comunidades vinculadas al corredor vial.

En convites, algunas comunidades de la región realizan el mantenimiento a sus vías. Foto: DEVIMED

La concesión Devimed mantiene un programa de entrega de material fresado a municipios y entidades del Oriente antioqueño como parte de un proceso orientado al aprovechamiento de este subproducto derivado del mantenimiento vial y su utilización en el mejoramiento de vías terciarias y espacios comunitarios.

Juan Manuel Muñoz, director de Operación y Mantenimiento de Devimed, explicó que el fresado corresponde al material que resulta de la intervención de la carpeta de rodadura cuando se realizan procesos de rehabilitación del pavimento en los corredores concesionados. Según indicó, este material es retirado mediante maquinaria especializada y posteriormente reemplazado por nueva mezcla asfáltica.

Muñoz señaló que el fresado puede ser reutilizado en vías de bajo tráfico, especialmente en sectores rurales y veredales. “Ese material que a nosotros no nos sirve, a los municipios les sirve mucho”, expresó al referirse al uso que actualmente le dan las administraciones municipales para mejorar corredores terciarios y accesos comunitarios.

El ingeniero indicó que Devimed venía explorando desde hace varios años distintas alternativas para darle un nuevo uso al material, dentro de procesos relacionados con economía circular y reducción de residuos. Explicó además que este subproducto ha sido objeto de estudios técnicos y aplicaciones constructivas que permiten reutilizarlo en diferentes tipos de intervenciones comunitarias.

Según la información entregada por la concesión, actualmente existen

convencios de entrega de fresado con municipios como El Carmen de Viboral, Marinilla, La Unión, San Francisco, Granada, San Vicente Ferrer, El Retiro, La Ceja, El Santuario, Cocorná, Rionegro, Guarne y Copacabana, además de la Gobernación de Antioquia. También se han realizado entregas a entidades como los cuerpos de bomberos de Marinilla y La Ceja, el Batallón Juan del Corral y la Fuerza Aérea.

Muñoz explicó que el sistema actual de distribución fue reorganizado para garantizar mayor control y trazabilidad en la entrega del material. “Hoy en día este material se entrega únicamente mediante solicitud formal de los alcaldes”, señaló el funcionario, quien explicó que cada administración municipal define posteriormente el destino del material dentro de las comunidades y corredores rurales priorizados.

La concesión indicó además que diariamente son asignados cupos de entrega dependiendo del frente de trabajo donde se esté realizando el fresado. Según explicó Muñoz, la distribución se organiza buscando cercanía geográfica entre el punto de intervención y los municipios beneficiados, además de mantener criterios de equidad entre las administraciones vinculadas.

Durante 2026, Devimed reporta la entrega aproximada de 25.900 toneladas de material fresado, equivalentes a cerca de 1.850 viajes en volqueta. Según las estimaciones entregadas por la concesión, cada municipio ha recibido durante los primeros meses del año un aporte cercano a los 200 millones de pesos representados en este material.

Muñoz explicó que el valor corresponde al costo asumido por la concesión para el retiro y disposición del fresado, mientras que los municipios aportan el transporte, extensión y compactación del material en los sectores intervenidos. “Esto es una articulación privada, pública y comunal”, manifestó al referirse al proceso de trabajo conjunto que permite llevar este material hasta las comunidades rurales.

El funcionario señaló además que en algunos municipios las comunidades participan directamente en las jornadas de adecuación vial mediante mano de obra y apoyo logístico. Según indicó, esto permite que el material tenga un impacto directo en sectores donde las vías son utilizadas para transporte escolar, movilidad campesina y salida de productos agrícolas.

Germán Vélez, gerente de Devimed, indicó que este proceso hace parte de los aportes complementarios que la concesión realiza en los territorios donde opera el corredor vial y que permiten fortalecer el trabajo conjunto con municipios y comunidades.

Indicó además que actualmente Devimed mantiene frentes permanentes de rehabilitación vial tanto en la autopista Medellín-Bogotá como en corredores del Altiplano, lo que permite mantener una producción constante de material fresado. “Transformamos un problema en algo útil para las comunidades”, expresó al referirse al aprovechamiento de este material en vías rurales del Oriente antioqueño.



El material resulta del proceso de rehabilitación del pavimento en los corredores concesionados. - Foto: DEVIMED.

Alcaldes destacan impacto del material fresado en vías rurales y urbanas

Carmen Judith Valencia Moreno, alcaldesa de La Unión, manifiesta que el convenio con Devimed ha permitido intervenir diferentes sectores rurales y urbanos del municipio mediante la utilización del material fresado. Según indicó, algunas de las intervenciones han sido realizadas aplicando emulsión para mejorar la estabilidad de las vías y facilitar la movilidad de las comunidades.

La mandataria señaló que uno de los procesos adelantados corresponde a intervenciones en la vereda Chuscalito, donde fueron adecuados cerca de 400 metros de vía. También mencionó trabajos en la vereda Las Colmenas y en sectores urbanos, incluida la vía de acceso al hospital municipal. Explicó además que el municipio continúa acumulando material para futuras intervenciones en otros corredores veredales.

Daniel Hoyos Yepes, alcalde de Granada, indicó que el material fresado donado por Devimed ha permitido atender puntos críticos en vías terciarias utilizadas por comunidades campesinas para transporte de productos agrícolas, movilidad cotidiana y acceso a servicios de salud. Según explicó, este material es utilizado especialmente en sectores donde las condiciones de las vías dificultan el tránsito vehicular.

Señaló que Granada cuenta con más de 180 kilómetros de vías terciarias y que las donaciones se distribuyen entre distintas veredas mediante jornadas adelantadas conjuntamente con las comunidades rurales. También indicó que estas intervenciones han permitido mejorar las condiciones de transitabilidad en corredores que requieren mantenimiento permanente.



El proceso de recolección del material fresado es asumido por el concesionario y trasladado por las alcaldías a sus sitios de destino. Foto: DEVIMED.

Familias retornadas y escuelas rurales recibieron apoyo en San Carlos y Granada

Las entregas incluyeron mobiliario escolar, menaje, equipos pedagógicos y herramientas para unidades de negocio orientadas a procesos de retorno, permanencia educativa y generación de ingresos en zonas rurales de Antioquia.

La Unidad para la Atención y Reparación Integral a las Víctimas y las alcaldías de San Carlos y Granada, entregaron apoyos a familias retornadas y comunidades educativas rurales mediante inversiones orientadas a generación de ingresos, fortalecimiento educativo y acompañamiento a población afectada por el conflicto armado.

En el municipio de San Carlos fueron beneficiadas 53 familias retornadas víctimas de desplazamiento forzado con insumos y dotaciones para el fortalecimiento de unidades productivas y emprendimientos, a través de los Esquemas Especiales de Acompañamiento a la Población Retornada.

La inversión conjunta entre la Unidad para las Víctimas y la Alcaldía de San Carlos alcanzó cerca de 610 millones de pesos destinados a proyectos

relacionados con tiendas de abarrotes, comidas rápidas, salones de belleza, confecciones, heladerías, panaderías, papelerías y restaurantes.

De acuerdo con la administración municipal, las familias beneficiadas recibieron apoyo para 17 tiendas de abarrotes, 11 puestos de comidas rápidas, siete salones de belleza, cuatro fábricas de confecciones, tres heladerías, tres panaderías, dos papelerías y dos restaurantes. La estrategia hace parte de procesos orientados al retorno y reubicación de víctimas del conflicto armado.

El alcalde de San Carlos, Santiago Daza, señaló que las entregas corresponden a procesos de acompañamiento a familias que retornaron al municipio luego del desplazamiento forzado. “Estas son historias que conmueven el corazón. Estamos cumpliendo el sueño de

familias víctimas del conflicto armado que retornaron a la tierrita con anhelos de emprender, resurgir y generar oportunidades. Ver su emoción al recibir sus emprendimientos después de tantos años de espera, le da sentido a nuestra labor”, expresó el mandatario.

En Granada, la Unidad para las Víctimas y la administración municipal entregaron dotaciones mobiliarias y pedagógicas para seis sedes rurales de la Institución Educativa Santa Ana, beneficiando a más de 200 niños y adolescentes.

La inversión conjunta en este municipio superó los 130 millones de pesos destinados a menaje de cocina, mobiliario, equipos pedagógicos y adecuación de espacios educativos como aulas, biblioteca y laboratorio.

Según se informó, las dotaciones

hacen parte de una estrategia nacional orientada a fortalecer condiciones educativas en zonas afectadas por el conflicto armado y prevenir el reclutamiento forzado de menores por grupos armados.

En Antioquia, esta estrategia se implementa en instituciones educativas rurales de municipios como Segovia, Cauca, Frontino, Ituango y Granada. De acuerdo con la Unidad para las Víctimas, las intervenciones buscan fortalecer la permanencia escolar y el arraigo de las familias campesinas. La entidad indicó que para estas dotaciones en instituciones educativas rurales de Antioquia fueron invertidos más de 500 millones de pesos, recursos orientados al mejoramiento de espacios escolares y condiciones de atención para estudiantes que diariamente deben desplazarse desde distintas veredas del departamento.

EMPRESARIAL



Foro de Cámara de Comercio analizó transformación productiva y competitividad

La programación incluyó espacios relacionados con tecnología, inteligencia territorial, sostenibilidad empresarial, servicio al cliente y análisis de dinámicas económicas vinculadas al crecimiento productivo del Oriente antioqueño.

La Cámara de Comercio del Oriente Antioqueño realizó en Rionegro el XI Foro de Competitividad, encuentro que reunió a empresarios, emprendedores, gremios, autoridades y representantes institucionales para abordar temas relacionados con inteligencia territorial, sostenibilidad empresarial, tecnología y transformación productiva.

Durante la apertura del evento, el presidente de la Junta Directiva de la Cámara Oriente, Juan Fernando Flores, señaló que el Oriente antioqueño atraviesa un momento determinante por el crecimiento económico, la consolidación empresarial y su participación en las discusiones sobre desarrollo regional. Indicó que la competitividad debe construirse con trabajo colectivo, institucionalidad y visión de largo plazo.

Flores manifestó que la subregión cuenta con ventajas relacionadas con ubicación estratégica, infraestructura, riqueza ambiental, talento humano y vocación emprendedora, aunque señaló que el reto está en convertir esas capacidades en ventajas competitivas sostenibles. También afirmó que la competitividad futura dependerá de la cercanía institucional, la articulación y la capacidad de responder a las necesidades de comerciantes y empresarios.

El presidente de Confecámaras, Nicolás Botero-Páramo Gaviria, expresó que el foro integró dos temas relacionados con el futuro empresarial: sostenibilidad e inteligencia territorial. Explicó que la competitividad no solo consiste en producir y vender más, sino en identificar fortalezas para construir una posición diferenciada y sostenible.

Botero indicó que las empresas deben comprender su impacto ambiental, fortalecer relaciones con las comunidades, gestionar adecuadamente el talento humano y utilizar información para tomar decisiones oportunas. También señaló que la inteligencia competitiva permite anticipar cambios, identificar oportunidades y orientar programas de formación y apoyo empresarial.

Por su parte, el presidente ejecutivo de la Cámara Oriente, Juan Camilo Aguirre, presentó la conferencia “El poder de la escucha”, enfocada en la necesidad de acercar las instituciones a las realidades empresariales del territorio. “Escuchar primero, comprender profundamente y luego actuar con precisión”, expresó durante su intervención.

Aguirre explicó que desde febrero se desarrollaron más de 60 encuentros

con empresarios, gremios e instituciones para identificar necesidades relacionadas con formación, mercadeo, recursos financieros, logística y fortalecimiento empresarial. Indicó además que la entidad invertirá más de 4.700 millones de pesos en programas empresariales durante 2026.

En el evento también participó Alejandro Escobar con una exposición sobre tecnología, talento y transformación empresarial. La agenda incluyó además un panel de inteligencia territorial sobre articulación regional y dinámicas económicas del Oriente antioqueño.

La programación finalizó con la intervención del empresario e influencer Tulio Recomienda y un espacio de relacionamiento entre asistentes.

Rionegro abrió convocatoria de subsidios y El Carmen recibió apoyos de VIVA y la Gobernación para vivienda

Las iniciativas incluyen subsidios, mejoramientos y nuevas soluciones habitacionales dirigidas a los municipios durante el presente periodo administrativo.

La Administración Municipal de Rionegro abrió una convocatoria para acceder a subsidios de vivienda nueva en diferentes proyectos habitacionales del municipio, entre ellos el macroproyecto Bosques de Hontanar. Según informaron desde la administración, el proceso estará habilitado de manera virtual entre el 20 de mayo y el 31 de agosto de 2026 a través de la página oficial de la Alcaldía y contará con varios periodos de inscripción definidos para los aspirantes.

Las fechas establecidas para las postulaciones son del 20 de mayo al 19 de junio, del 1 al 31 de julio y del 10 al 31 de agosto de 2026. Entre los requisitos exigidos se encuentran tener grupo familiar conformado, residir en Rionegro durante los últimos cinco años de manera continua, contar con SISBÉN actualizado en el municipio, no poseer vivienda en el territorio nacional y acreditar ingresos familiares inferiores a cuatro salarios mínimos legales vigentes.

Uno de los proyectos incluidos en esta convocatoria es Bosques de Hontanar,

que contempla la construcción de 1.160 soluciones habitacionales distribuidas en 720 Viviendas de Interés Prioritario y 440 Viviendas de Interés Social. Las viviendas VIP tendrán un valor equivalente a 90 salarios mínimos mensuales legales vigentes y contarán con subsidios aportados por el municipio, VIVA y las cajas de compensación familiar.

Según informó la Administración Municipal, esta estrategia busca facilitar el acceso a vivienda para familias del municipio. Las cifras entregadas indican que, con corte al 31 de diciembre de 2025, se habían otorgado 250 subsidios para vivienda nueva y ejecutado 358 mejoramientos de vivienda durante el actual periodo de gobierno.

La Encuesta de Calidad de Vida de Antioquia 2023 registra para Rionegro un déficit habitacional de 12.468 soluciones de vivienda, de las cuales 315 corresponden a vivienda nueva y 12.153 a mejoramientos. Frente a este panorama, el Plan de Desarrollo 2024-2027 contempla la construcción y mejoramiento de 2.000 soluciones

habitacionales. Además, en conjunto con VIVA avanza la estructuración y ejecución de 2.097 soluciones entre vivienda nueva y mejoramientos, con una inversión inicial cercana a los 17.196 millones de pesos.

La estrategia priorizará a población vulnerable, madres cabeza de hogar, víctimas del conflicto, personas con discapacidad y comunidades étnicas.

La presencia de VIVA en El Carmen de Viboral

En paralelo, la Gobernación de Antioquia y VIVA entregaron aportes complementarios a 45 familias del proyecto habitacional El Carmen Colonial, en El Carmen de Viboral, mediante una inversión de 448 millones de pesos. Según informaron las entidades, los recursos están dirigidos a hogares que enfrentaron dificultades para completar el cierre financiero de sus viviendas luego de no recibir subsidios del Gobierno Nacional.

Los recursos hacen parte del programa "VIVA Mi Casa", creado para facilitar el acceso a vivienda nueva y

evitar que las familias pierdan la posibilidad de adquirir su inmueble. Durante el acto de entrega, el gobernador Andrés Julián Rendón indicó que estos proyectos representan un trabajo conjunto entre instituciones, sector constructor y familias beneficiarias.

La administración departamental también confirmó que otras 27 familias recibirán próximamente el subsidio "Mi Casa Antioquia Ya", programa que contará con una inversión cercana a 638 millones de pesos en las siguientes etapas del proyecto. El gerente de VIVA, Rodrigo Hernández, señaló que el subsidio departamental se ha convertido en una alternativa para familias antioqueñas interesadas en acceder a vivienda propia.

Durante el evento, Alba Libia Ospina Blandón manifestó que gracias a estos apoyos podrá acceder a una vivienda junto a su madre. La Gobernación informó además que en El Carmen de Viboral se ejecutan actualmente 684 soluciones de vivienda con inversiones superiores a los 4.713 millones de pesos.



Concejos de Rionegro y La Unión respaldarán proyecto conmemorativo del Chapecoense

Al cumplirse 10 años del accidente aéreo del Chapecoense, los concejos municipales de Rionegro y La Unión anunciaron su vinculación al proyecto Memorial o Portal Chapecoense, una obra que busca mantener vivo el recuerdo de las 71 víctimas fatales del siniestro ocurrido el 28 de noviembre de 2016.

El Memorial estará ubicado en las inmediaciones de la cancha 19 de diciembre, cerca del lugar donde ocurrió el accidente, y contemplará un ágora circular con capacidad para actos conmemorativos, un muro de placas memoriales y 71 haces de luz que se proyectarán hacia el cielo durante la noche. Según se informó, este elemento busca representar una unión entre la tierra y el firmamento y evocar las rutas aéreas que conectan territorios y vidas.

"La obra también incluirá un portal de comunicación permanente entre Brasil y Colombia y un parque de banderas como homenaje a la fraternidad entre naciones", dijo Ramón Cendoya, presidente del Concejo de Rionegro. El proyecto cultural, artístico y

arquitectónico denominado Ágora Conmemorativa Portal Chapecoense tiene como propósito rendir homenaje a las víctimas del accidente y, al mismo tiempo, consolidar a La Unión como un punto de encuentro, fortalecer la economía local e impulsar las expresiones artísticas y culturales del municipio y la región. La proyección es que el Memorial esté terminado a finales de noviembre, en el marco de la conmemoración de los 10 años de la tragedia.

Para avanzar en la planeación y construcción del proyecto, se realizó una sesión en el Concejo de La Unión con la participación del cónsul honorario de Brasil, Sergio Escobar; el delegado de Camacol Antioquia, Martín Alonso Pérez; el empresario brasileño Maicon Rodrigo Correa; la alcaldesa Carmen Judith Valencia; los escultores Nelson Agustín Agudelo y Carolina Castaño, encargados de construir el monumento; el jefe de mercadeo de Atlético Nacional, Emanuel Martínez; el presidente del Concejo de Rionegro, Ramón Cendoya; la plenaria del Concejo de La Unión; representantes de la vereda Pantalio y comunidad en general.



Más de 100 establecimientos participarán en "¡Qué Delicia El Retiro!" 2026

Del 6 al 15 de junio de 2026, el municipio de El Retiro realizará una nueva edición del festival gastronómico "¡Qué Delicia El Retiro!", una programación que durante diez días reunirá establecimientos de la zona urbana y corredores viales del municipio en torno a una ruta gastronómica, cultural y turística.

Según informó la administración municipal, el evento contará con la participación de más de 100 establecimientos gastronómicos, que ofrecerán alternativas dirigidas tanto a visitantes como a habitantes del municipio.

En 2025 el festival registró la participación de más de 17.000 visitantes, quienes recorrieron las calles y asistieron a más de 100 establecimientos gastronómicos. Según las cifras, la actividad representó una derrama económica de 1.720 millones de pesos.

Para la edición de 2026, el festival incorporará un portal digital denominado www.quedeliciaelretiro.com, una plataforma en la que los visitantes podrán consultar la oferta gastronómica,

conocer la ubicación de los restaurantes participantes, revisar los platos y combos disponibles y dejar comentarios sobre la experiencia vivida durante el evento.

La administración municipal informó que esta herramienta fue diseñada para facilitar el acceso a la programación gastronómica y a la información relacionada con los establecimientos participantes.

El documento también indica que el festival hace parte de una apuesta institucional orientada al fortalecimiento de la economía local, la visibilización del talento culinario del municipio y la consolidación de El Retiro como destino gastronómico complementario a su oferta turística y cultural.

La programación se desarrollará durante diez días y reunirá propuestas gastronómicas distribuidas en distintos sectores del municipio, tanto en la zona urbana como en corredores viales.

Empresa se dedica a actividades complementarias al transporte, específicamente en construcción de carreteras en el Oriente Antioqueño			Duodécima letra del alfabeto	Capacidad de desplazamiento de personas y bienes en un territorio	Símbolo de Metro	Extracto de la adormidera	Observad, mirad	Inteligencia Artificial Agéntica	Luis Javier Castro	Inversión Extranjera Indirecta	Vitamina necesaria para los huesos	El mejor			Puente peatonal necesario en la autopista, a la altura del ingreso a la zona de Embalses	Obra vial en sector exclusivo de Rionegro, que favoreció la movilidad
	Computadora personal		Obra vial necesaria para desembote									Planta muy resistente, Inv			Azufre	
	Última Online		-llar el tráfico por la clínica Somer	Tasa que se pagan por el derecho de tránsito en una vía											Preposición, Inv.	
	Separada por la D y la F														Carbono	
	Proceso de cierre o finalización de un contrato o entidad.													Prueba de paternidad,		
	Fiel, legal, honrado		Símbolo del Nitrógeno		Principal río de Italia, Inv		Sustancia blanda que segrega las abejas	Agencia Nacional de Infraestructura	Organ. Tratado del Atlántico Norte	Ósculo				Voz de la gallina	Nombre masculino	
	Una con cuerdas			Puente peatonal a la altura de Guame		Cadena hotelera española, Inv								Madera fina, Inv	Comunidad de Bienes	
														Ave de colores		
	Obra peatonal que era necesaria en el sector Amalita, Llanogrande															
	3,1416															
	Abreviatura de señora				Del verbo ir										Reserva Presupuest. Inv.	
	Elena Ortiz														Contiene canciones Inv	
	bizcocho de sagú							Negación								
	Sodio, Inv															
	Real Nombre de Dios															
	Astato, Inv															
	Nómina Mes Vencido Inv														Erasmus Zapata	
	Voz para arrullar, Inv														Eco que resulta del	
	No Big Deal															
	Niquel															
	Tres en romanos														Enredo, confusión	Nota musical
	Flujo de vehículos que circulan por la vías		Instituto Nacional de Vías												Dios griego del amor	
			Top-Level Domain													
	Ameno, sin N															
	Obra hecha por Devimed en el Santuario. Inv.				Internado Anual Rotatorio											
	Quiere demasiado				Sobrantes de recursos financieros provenientes de los peajes											
	Pedro ... Gómez, ingeniero y arquitecto					Actinio			Capital de Catar, Inv.	Oceaneering Internat. Inc.					Ningún Nombre	
										Hembra del loro				Esther Olaya		
	Del verbo ser				Punto final del corredor crítico junto a El Santuario											
	Atasco, embotellamiento															Oraciones, súplicas
			Inspección Técnica de Edificios			Pierde el equilibrio	Corriente de agua dulce	Monstruo comelibros	Resonancia, repetición Inv							
								Del verbo ir, Inv	Holmio							
			Dato sin la O, Inv.		Estructuras viales para cambiar de sentido de forma segura											
			Río antioqueño													
	Capacidad de establecer comunicación o vínculo entre distintos puntos															
			Envoltura de semillas						Alex Estrada	Titanio, Inv						
			Cuna de Abraham Inv							Samario	Abreviatura de Facebook	Alcohólicos Anónimos	Dígrafo español	Municipio Antioqueño	Sociedad Anónima, Inv	Encendido
													TypeScript	Original Equipment		
	Intercambio vial que facilitaría el flujo vehicular entre Marinilla y la zona de Embalses				Lenguaje de Programación	Integrated Circuit	Material derivado del petróleo usado para pavimentar carreteras									Secure Digital
																Vitamina liposoluble antioxidante



Mucha información, poca comprensión. Cuando una sociedad deja de pensar, empieza a temerle a todo.

La pandemia del COVID-19 dejó tres huellas profundas en la sociedad que hoy explican mucho de lo que estamos viviendo: más desigualdad, más intolerancia y, la más peligrosa de todas, la ignorancia.

Primero, la desigualdad se profundizó. No todos enfrentaron la crisis en las mismas condiciones, y eso amplió brechas que ya existían: acceso a la salud, a la educación, al empleo y a las oportunidades. La pandemia no creó el problema; lo agravó.

Segundo, la intolerancia creció. El encierro y la incertidumbre deterioraron la forma en que nos relacionamos. Se redujo la capacidad de escuchar, se debilitó el respeto por la diferencia y se instaló una lógica de confrontación permanente.

Y tercero, quizá la huella más peligrosa: la ignorancia. Porque la ignorancia no solo limita; también resulta cómoda. Evita el esfuerzo de pensar, simplifica la realidad y se convierte en terreno fértil para el error. Hace más de 800 años, el filósofo andalusí Averroes lo dijo con una claridad que sigue incomodando: "La ignorancia lleva al miedo; el miedo lleva al odio y el odio lleva a la violencia".

Poco conocimiento, mucho miedo. Así empieza buena parte del problema. Cuando una sociedad entiende poco, teme más. Lo desconocido activa alarmas, exagera amenazas y abre la puerta a conclusiones rápidas. El miedo empuja a dividir el mundo entre amigos y enemigos, entre salvadores y culpables. En ese punto, el otro deja de ser un ciudadano con el que se puede debatir y se convierte en un peligro al que hay que frenar.

Entonces surge una pregunta incómoda: ¿cómo es posible que la ignorancia sea el problema cuando nunca había sido tan fácil acceder a la información? La respuesta también incómoda: porque optamos por lo fácil, porque nuestro cerebro busca atajos, porque preferimos respuestas rápidas a preguntas profundas y, en últimas, porque existe pereza para pensar.

Ahí está uno de los grandes dilemas de este tiempo: nos gusta más lo fácil que lo cierto. Y las redes sociales entendieron eso antes que nadie. TikTok, Instagram, reels, videos de segundos, opinadores instantáneos, verdades empaquetadas para consumir sin contexto. Hoy muchas personas están formando opinión pública con fragmentos, titulares, rabias virales y certezas de 30 segundos. No porque sean incapaces, sino porque el entorno digital premia la velocidad y castiga la profundidad.

Por eso, el problema ya no es solo la desinformación. También es la renuncia a reflexionar. La costumbre de tragar entero. La comodidad de repetir sin verificar. La ansiedad de opinar sin haber entendido. Y ahí aparece una verdad incómoda, pero necesaria: un pueblo que no piensa es un pueblo manipulable. Un pueblo ignorante es un pueblo fácil de controlar.

En política esto es decisivo. Hay discursos que no buscan explicar; buscan activar. No forman criterio, forman reflejos. No apelan al pensamiento, sino al resentimiento, al miedo, a la bronca y a la indignación fácil. Y cuando una ciudadanía se acostumbra a decidir así, la verdad pierde valor. Lo importante deja de ser lo cierto y pasa a ser aquello que logra mover más emociones. En ese terreno, la ignorancia deja de ser una carencia y se convierte en una herramienta de poder.



Eso fue visible durante el estallido social. Hubo dolores reales, inconformidades legítimas y reclamos necesarios. Pero también hubo jóvenes arrastrados a una lógica en la que destruir parecía una forma de justicia y odiar parecía una forma de conciencia. Sin reflexión, la rabia se convierte en instrumento. Y cuando la rabia se queda sin dirección, termina golpeando al propio vecino, al propio barrio, al propio comercio y a la propia ciudad. El daño no distingue ideologías cuando empieza a devorarlo todo.

Por eso, hoy les hablo a los jóvenes con franqueza: su fuerza no está en reaccionar primero, sino en pensar mejor. A los malos liderazgos les sirve una ciudadanía que no pregunte, que no contraste, que no piense demasiado. Les sirve un pueblo agotado, furioso y manipulable.

Por eso no basta con ver un video y repetir una consigna. No basta con indignarse. Hay que pensar, cuestionar, contrastar y verificar. Hay que salir del lugar común.

El verdadero enemigo no es el que piensa distinto; el verdadero enemigo es la ignorancia. Han pasado más de 800 años desde que Averroes lo advirtió, y la cadena sigue intacta: ignorancia, miedo, odio y violencia.

Hoy, más que nunca, necesitamos ciudadanos críticos, no fanáticos. Ciudadanos capaces de detenerse, entender y decidir con fundamento. Porque una sociedad que piensa no se deja arrastrar tan fácilmente.

Jorge Rivas
Alcalde de Rionegro



Alcaldía de Rionegro

Departamento de Antioquia